

Kanton Luzern  
Gemeinde Flühli



Öffentliche Auflage

## Zonenplan Rischli

Änderung

Parzelle Nr. 909 und 2496


1 : 1'000

Öffentliche Auflage vom ..... bis .....

Von der Gemeindeversammlung beschlossen am .....

Der Gemeindepräsident:


Der Gemeindegeschreiber:



Vom Regierungsrat mit Entscheid Nr. ....

vom .....

Datum



Unterschrift

Die Zonenplan-Änderung wird nach Genehmigung in den Zonenplan Rischli 1:2000 vom 23. Mai 2017 integriert.

Auftr.-Nr.: 13.2316

Sachbearb.: GH

Gezeichnet: LRU

Plandatum: 26.05.2021

Plangrösse: 42 x 30

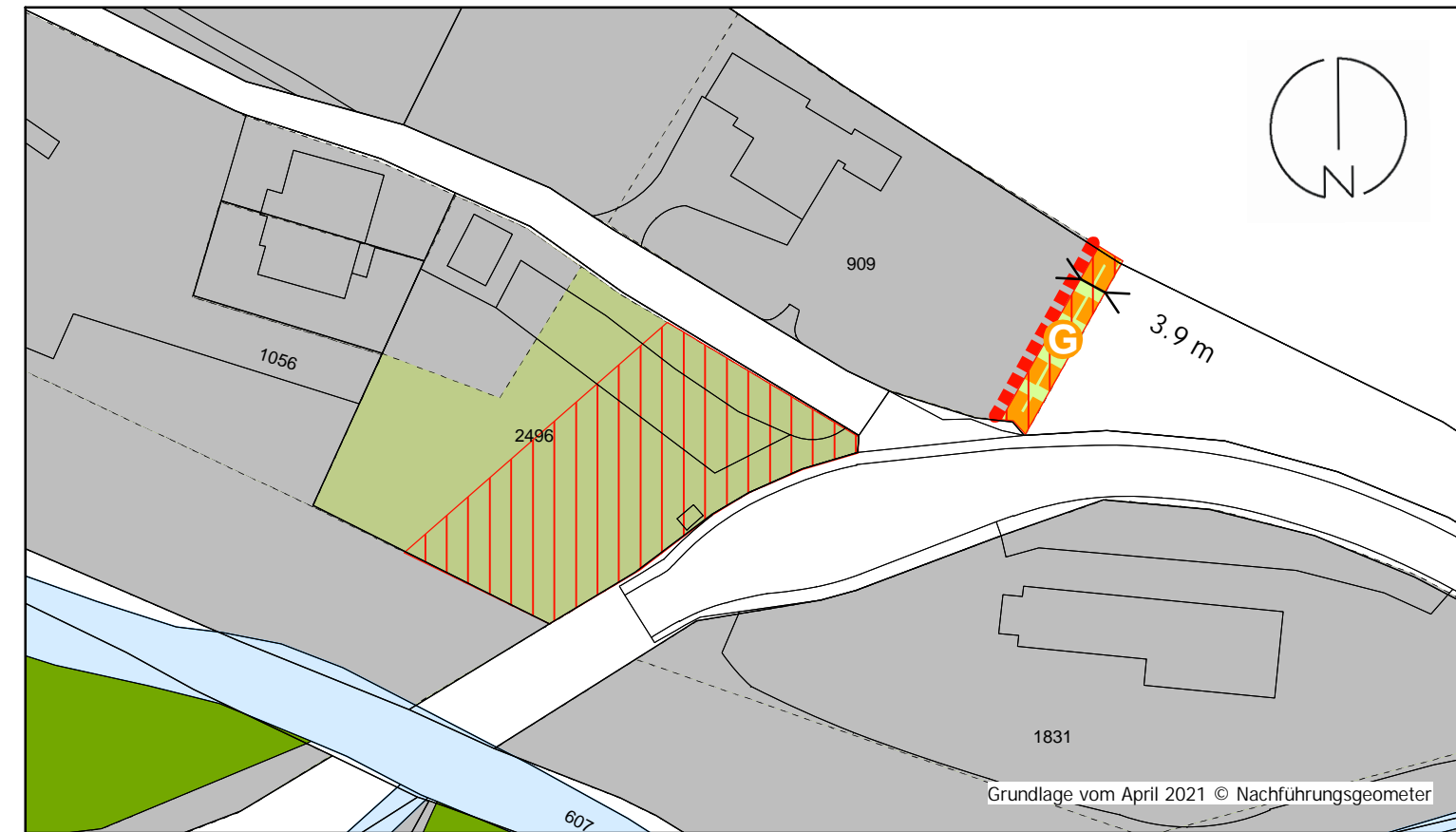
suisseplan Ingenieure AG raum + landschaft

Theaterstrasse 15 | 6003 Luzern | T +41 58 310 57 80

www.suisseplan.ch | luzern@suisseplan.ch


suisse plan

N:\13 LU\23 Flühli\16 Teilrevision Rückzonungen\13 Nutzungsplan\40 öA\gws\AP ZPS\_Flühli.gws



### Kommunale Nutzungsplanfestsetzungen


#### Bauzonen

 Cp Campingzone


#### Nichtbauzonen

 Lw Landwirtschaftszone

#### Weitere Festsetzungen

 Sondernutzungsplanpflicht löschen

 Sondernutzungsplanpflicht (neue Abgrenzung)

 Lärmschutz-Nachweispflicht löschen

### Informations-Elemente

 Wald

 Gewässer

 übrige Bauzone