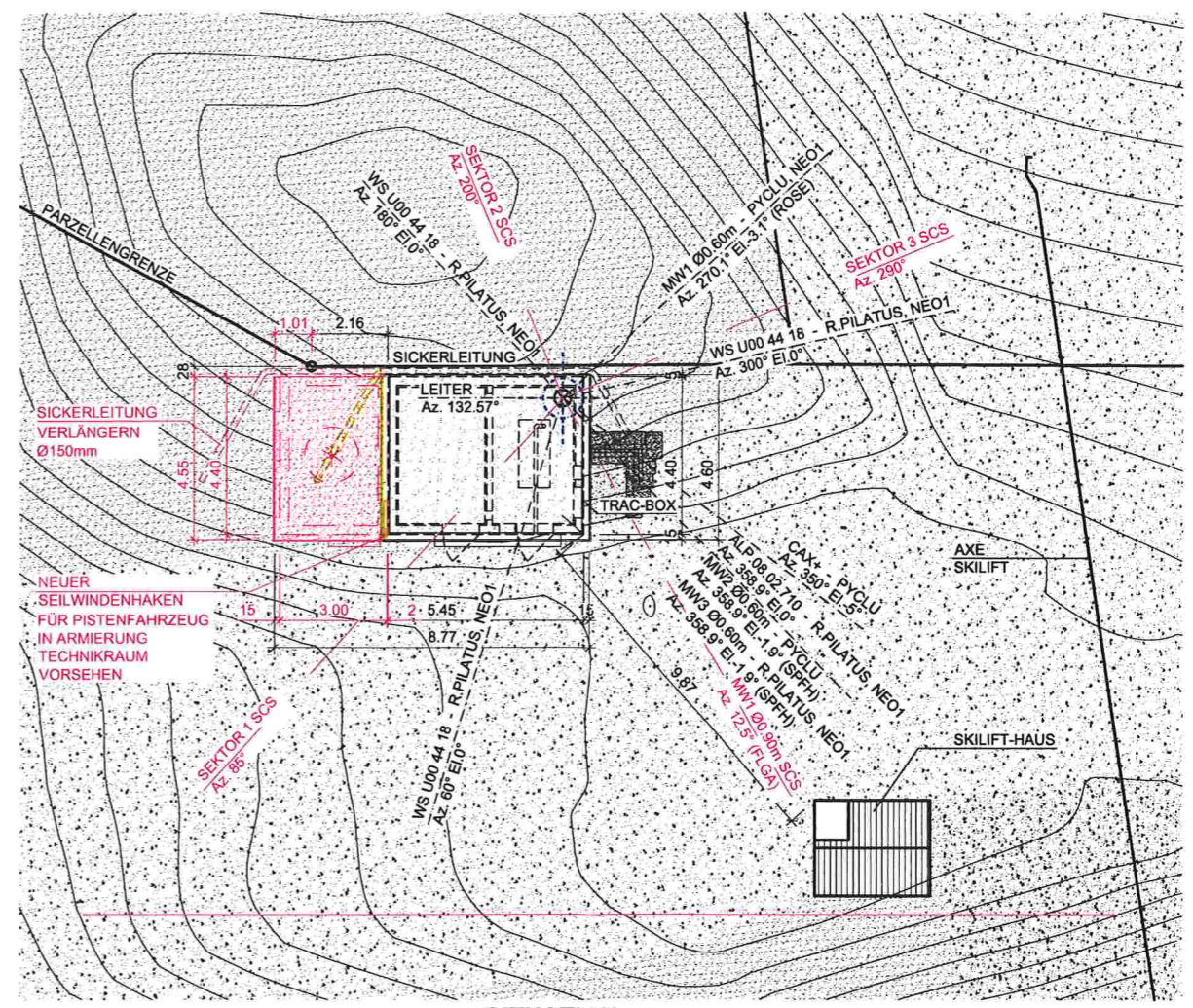
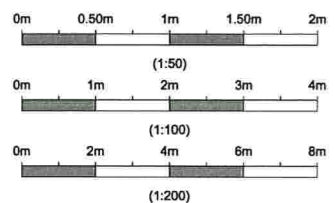
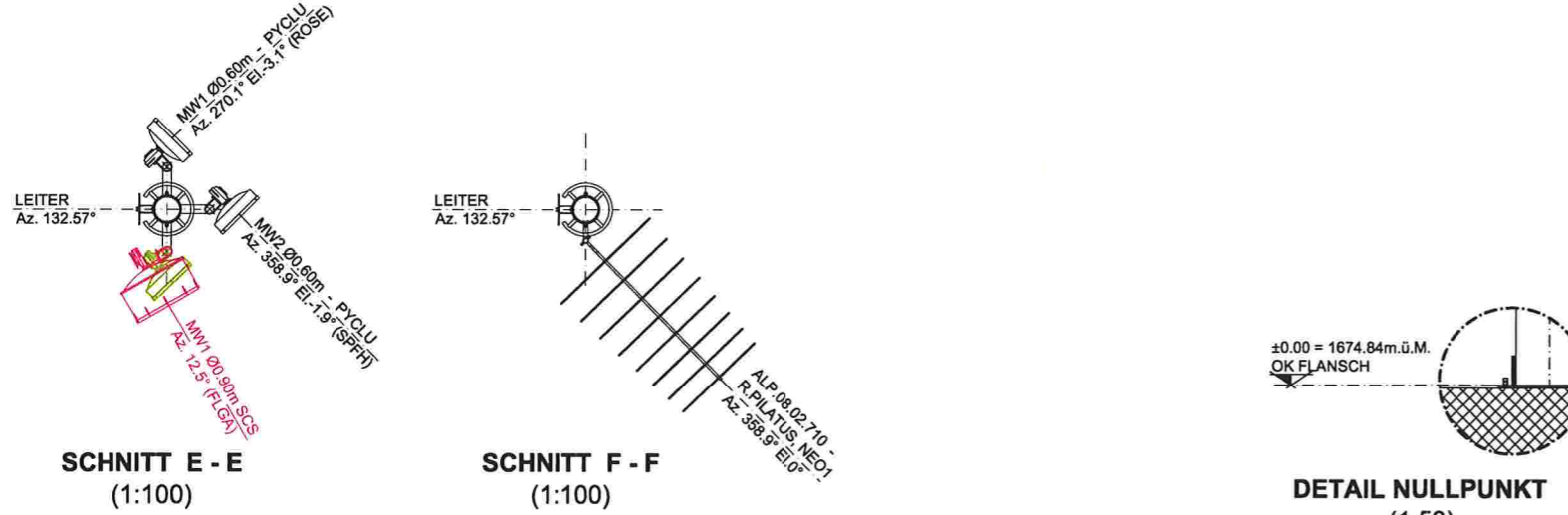
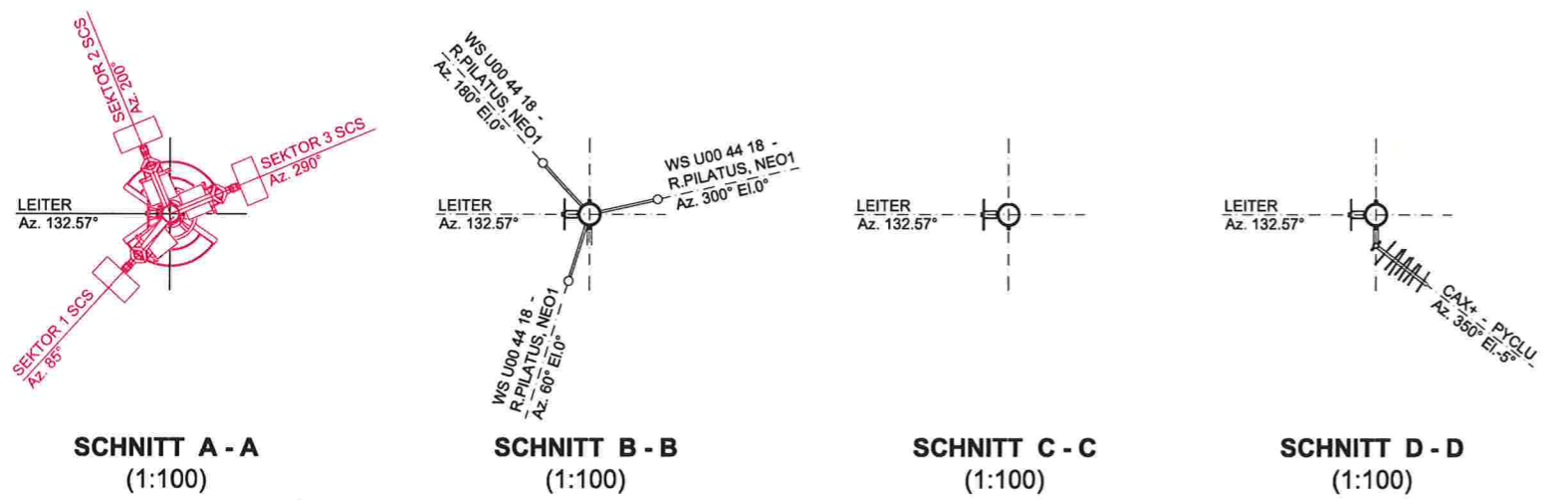
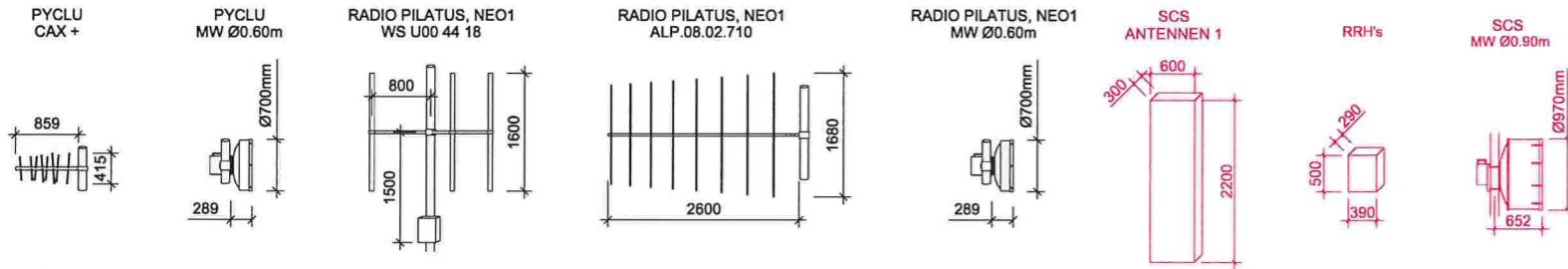


POLYCOM LUZERN

VERICOM BROADCAST AG (RADIO PILATUS, NEO1)

STATUS	ANTENNENTYP / RICHTFUNK	AZIMUT	ELEVATION MECH./ELEK.	HÖHE	GEGENSTATION FÜR RICHTFUNK	KABELLÄNGE	KABELDIMENSION
	1x CAX +	350°	-5° / 0°	11700mm		ca. 20m	2x 1/2"
	MW1 Ø0.60m	270.1°	-3° / 0°	9700mm	ROSE	ca. 18m	1x RG214
	MW2 Ø0.60m	358.9°	-1.9° / 0°	9700mm	SPFH	ca. 18m	1x RG214

STATUS	ANTENNENTYP / RICHTFUNK	AZIMUT	ELEVATION MECH./ELEK.	HÖHE	GEGENSTATION FÜR RICHTFUNK	KABELLÄNGE	KABELDIMENSION
	1x WS U00 44 18	60°	0° / 0°	14200mm		ca. 22m	1x 1/2"
	1x WS U00 44 18	180°	0° / 0°	14200mm		ca. 22m	
	1x WS U00 44 18	300°	0° / 0°	14200mm		ca. 22m	
	1x ALP.08.02.710	358.9°	0° / 0°	7900mm		ca. 16m	1x 3/8"
	MW3 Ø0.60m	358.9°	-1.9° / 0°	9700mm	SPFH	ca. 18m	1x RG214



SIS GmbH
 Geschäftssitz
 Chlewigenpark 6, CH-6064 Kerns
 Niederlassung
 Tiefenastrasse 2 / PF, CH-3048 Worblauen
 Tel. + 41 31 922 18 50 / info@sismbh.ch / www.sismbh.ch

GENERALUNTERNEHMER ENGINEERING (GUE)				BAUHERRSCHAFT:		MASSSTAB:
INDEX:	BESCHREIBUNG:	VISUM:	DATUM:	GEPROFT:	DATUM:	
A	Azmut Sektor 1 auf 85°, Aktualisierung ERS Belegung	als	25.02.2020	BauRt	20.04.2020	1:50 1:100 1:200
		tk	30.03.2021	Elter	21.06.2021	

PARZELLEN-Nr.: 1168	STANDORT: Schwarzeneggchnubel - Skilift Bergstation 6373 Flühli	STATIONSTYP: MGR	LEGENDE: BAUEINGABE
GEMEINDE / KT: FLÜHLI / LU	TITEL: HUNDSCHNUBEL DPA - SCHNITTE UND TABELLENPLAN PYCLU / CODE SCS: SOSZ	PLANNr.: 1411903.SALW_101_A	
CODE: SALW	PLANNr.: 1411903.SALW_101_A	COORDINATEN: 644 269 / 183 799	POLYCOM LU
PLANNr.: A3			