

20221117-163821150-177

Raum und Wirtschaft (rawi)

Murbacherstrasse 21
6002 Luzern
Telefon 041 228 51 83
Telefax 041 228 64 93
rawi@lu.ch
www.rawi.lu.ch

Anleitung

Speichern

Drucken

Abschicken

Baugesuch Baubewilligungsverfahren §§ 184 ff. PBG

Gemeinde

Flühli

Ortsteil / Grundbuchkreis

604

Dieses Formular ist für **alle baubewilligungspflichtigen** Massnahmen auszufüllen und in genügender Anzahl mit allen erforderlichen Unterlagen bei der Gemeinde einzureichen. Weitere Informationen erhalten Sie unter www.rawi.lu.ch oder bei der zuständigen Gemeinde.

Allgemeine Angaben

Bauherrschaft (Gesuchsteller/in)

Bei mehreren Gesuchstellern bevollmächtigte Vertretung erwähnen und Vollmachten beilegen

Rechnungsadresse: mit Bauherrschaft identisch andere Rechnungsempfänger

Nachname Krummenacher
Organisation PK Bau Immobilien AG
Adresse Giglenstrasse 30
PLZ/Ort 6060 Sarnen

Vorname Pius
Telefon 079 606 58 01
Fax _____
E-Mail mail@pkbau.ch

Projektverfasser/in mit Bauherrschaft identisch

Nachname Portmann
Organisation PP Architektur AG
Adresse Hauptstrasse 141
PLZ/Ort 6182 Escholzmatt

Vorname Peter
Telefon 041 429 00 10
Fax _____
E-Mail p.portmann@pp-architektur.ch

Grundeigentümer/in mit Bauherrschaft identisch

Nachname Krummenacher
Organisation PK Bau Immobilien AG
Adresse Giglenstrasse 30
PLZ/Ort 6060 Sarnen

Vorname Pius
Telefon 079 606 58 01
Fax _____
E-Mail mail@pkbau.ch

Vorhaben

Titel / Vorhaben	<u>Neubau 4-Familienhaus</u>		
Art	<input type="checkbox"/> Neubau mit Abbruch	<input checked="" type="checkbox"/> Neubau ohne Abbruch	<input type="checkbox"/> Abbruch
	<input type="checkbox"/> Umbau, Erweiterung, Renovation, Sanierung		
	<input checked="" type="checkbox"/> Hochbau	<input type="checkbox"/> Tiefbau	Anzahl Gebäude <u>1</u>
	<input type="checkbox"/> Kleinbauten, Anlagen		Baukosten in Fr. <u>2'591'000</u>
Projektänderung	<input type="checkbox"/> Baugesuch vom _____		
Strasse	<u>Höchistrasse</u>		Nr. <u>37</u>
Grundstück-Nr(n)	<u>1507</u>	Gebäude-Vers.-Nr(n)	<u>-</u>
Flurname	<u>Lauibode</u>	EGID-Nr.	_____
Koordinaten	<u>2645829 / 1185614</u>		
Kurzbeschreibung / Bemerkungen	<input type="checkbox"/> siehe beiliegender, detaillierter Baubeschrieb		
Geplante Nutzung	<u>4 Wohnungen mit 4 1/2 Zimmern</u>		

Projektbezogene Angaben

Bauart

- Konstruktion Massivbau Holzbau andere
- Fundation Pfahlfundation Flachfundation andere

Aussenwände
(Fassadengestaltung / Farbgebung)

Verputzte Aussenwärmedämmung, grünlich/beige, Pastellton

Innenwände

Backstein und Beton verputzt

Decken / Böden

Beton

Fenster

Kunststoff, 3-fach-Isolierverglasung

Bedachung
(Materialisierung / Farbgebung)

Prefa-Aluminium grau

Haustechnik

Aufzugsanlage nein best. neu Art/Typ Standard, geeignet für Rollstuhl

Heizungsanlage

nein best. neu Ersatz

Art/Typ Erdsonden-Wärmepumpe

Leistung 15 kW Kaminzüge -

Heizung für Warmwasseraufbereitung einzelne Gebäude mehrere Gebäude
mit oben aufgeführter Heizun bitte wählen

Wärmepumpe, Klima / Kälteanlage nein best. neu Ersatz Umbau der Anlage
 < 3kg Kältemittel > 3kg Kältemittel

Vignetten Nr. _____

[Merkblatt](#)

[Meldung an www.smkw.ch](http://www.smkw.ch)

Lüftung

natürlich künstlich

Nutzfläche

	Wohnen (m ²)	Büro + Dienstl (m ²)	Verkauf (m ²)	Industrie + Gewerbe (m ²)	Lager (m ²)	Gastro- nomie (m ²)	Bildung + Gesundheit	Landwirt- schaft (m ²)	Total
heute vorhanden	0	0	0	0	0	0	0	0	0
Abbruch/Rückbau	0	0	0	0	0	0	0	0	0
neu projektiert	488	0	0	0	0	0	0	0	488
Total	488	0	0	0	0	0	0	0	488
Veränderung	488	0	0	0	0	0	0	0	488

Parkplätze

	Im Freien	Einzelgarage	Sammelgarage	Übriges	Total
bestehend	0	0	0	0	0
Wegfallende	0	0	0	0	0
projektiert	2	0	8	0	10
Total	2	0	8	0	10

Baukosten

	Anzahl Gebäude	Bauvolumen in m ³ (SIA)	ca. Baukosten in Fr.	davon entfallen auf die Jahre 2023	2024	2025
Gebäude (BKP 1-3)	1	3'630	2'541'000	2'000'000	541'000	0
Nebengebäude (BKP 1-3)	0	0	0	0	0	0
Umgebung (BKP 4)			50'000	0	0	0
Total		3'630	2'591'000	2'000'000	541'000	0

20221117-163821150-177

Baustatistik

Gebäudefläche	412	neue Gebäude mit Wohnungen	1
neue Wohnungen	4	neue Gebäude ohne Wohnungen	0

Baurechtliche Angaben

Zonenart ausserhalb der Bauzone
 innerhalb Bauzone Wohnzone 11 (W2)

Zonenüberlagerungen Gefahrenzone bitte wählen bitte wählen


Zonenbezeichnung im BZR Wohnzone A

Naturgefahren gemäss BZR liegt in keiner Gefahrenzone
 liegt in Gefahrenzone Wasserprozesse mittlere Gefährd → Nachweis BZR-Bestimmungen beilegen

Gewässerschutz üB (übrige Bereiche) Ao Au → gemäss Gewässerschutz-
 Grundwasserschutzzone S Grundwasserschutzzone Grundwasserschutzzone
 ES II ES III ES IV → gemäss Zonenplan

Lärm-ES ES II ES III ES IV

Bauziffern Grundstücksfl. vermessen
 anrech. Grundstücksfläche 868 → separate Berechnung beilegen
 Ausnützungsziffer 0.6 → separate Berechnung beilegen
 Überbauungsziffer → separate Berechnung beilegen
 Grünflächenziffer → separate Berechnung beilegen
 Versiegelungsanteil → separate Berechnung beilegen

Wohnungen / Gebäude betroffen? nein ja → Zusatzformular 4 

Beh'iger. Bauen berücksichtigt? nein ja → § 157 PBG

Spielplätze vorgesehen? nein ja Fläche _____ m² → § 158 ff PBG

Gestaltungsplan betroffen? nein ja GP _____ vom _____

Bebauungsplan betroffen? nein ja BP _____ vom _____





Baulinien betroffen? nein ja BLP _____ vom _____

Baugespann nicht notwendig notwendig steht ab 31.10.2022

Umweltrechtliche Angaben

Art der Nutzung Wohnen oder Landwirtschaft Dienstleistung, Verkauf Gewerbe, Industrie

Bauvorhaben mit UVB-Pflicht nein ja

Bodenaushub nein ja Innerhalb Bauzone ≥ 5'000 m² < 5'000 m² 
 → Zusatzformular 23  Ausserhalb Bauzone ≥ 1'500 m² < 1'500 m² 
 ≥ 500 m³ < 500 m³ 

Wassergefährdende Flüssigkeiten nein ja

Gewerbe und Industrieabwässer nein ja → Zusatzformular 12

Licht / Beleuchtung Dauerbeleuchtung im Freien nein ja

Solaranlage nein ja
 Thermische Anlage (Warmwasser)
 Photovoltaikanlage (Strom) Fläche 85 m² Leistung 15 kWpeak
 Stromnetzbetreiber CKW Luzern

Angaben zur Sicherheit

Brandschutz

Gemäss VKF-Brandschutzrichtlinie „Qualitätssicherung im Brandschutz“ ist mit dem Baugesuch ein Brandschutznachweis einzureichen. Anleitungen und Musternachweise sind auf folgender Homepage erhältlich: www.brandschutznachweis.ch

Art des Bauvorhabens Kleinbaute (§112a PBG), kleine Umbauten, Fassadensanierung
 Einfamilienhaus, Nebenbaute, Landwirtschaftliche Baute (QSS 1)
 Anderes Bauvorhaben (QSS 1-4)

→ Brandschutznachweis einreichen

20221117-163821150-177

Löschwasserversorgung

Gemäss „Gesetz über den Feuerschutz“ ist die Löscharbeit für alle Gebäude sicher zu stellen. Bei über 100m Schlauchlänge zum Objekt wird die GVL eine objektbezogene Beurteilung vornehmen.

- Art der Versorgung
- Hydrant 50 m Schlauchlänge zum Objekt
- Löschwasserbehälter/Löschweiser _____ m³ _____ m Schlauchlänge zum Objekt
- _____ m Schlauchlänge zum Objekt
- Keine (mit der Baueingabe ist ein Löschwasserkonzept einzureichen - Beurteilung durch die GVL)

Naturgefahren und Oberflächenabfluss

Gemäss § 24 Gebäudeversicherungsgesetz sind Elementarschäden, die voraussehbar waren oder durch zumutbare Massnahmen hätten vermieden werden können von der Elementarschadenversicherung ausgeschlossen. Mehr Informationen dazu unter www.gvl.ch/praevention/elementarschadenpraevention, www.schutz-vor-Naturgefahren.ch und www.hagelregister.ch.

- Art des Bauvorhabens
- Kleinbaute (§112a Abs. 2 Bst. c PBG), Umgebungsanlage
- Anderes Bauvorhaben
- Schutz gegen Starkniederschläge
- Massnahmen gegen zuströmendes Hang- oder Oberflächenwasser sind vorgesehen
- Keine speziellen Massnahmen vorgesehen
- Naturgefahren betroffen
- Nein
- www.geo.lu.ch/map/gefahrenkarte Ja Wasser Rutschung Sturz Lawine Murgang
- Oberflächenabfluss betroffen?
- Nein
- www.geo.lu.ch/map/oberflaechen-abfluss Ja

Erdbebensicherheit

Für die Neubauten sind generell die Anforderungen an die Erdbebensicherheit gemäss SIA 261 einzuhalten. Für bestehende Bauten sind die Anforderungen an die Erdbebensicherheit gemäss SIA Merkblatt 2018 und SIA 269/8 (2015) einzuhalten. Ob die Erdbebensicherheit kontrolliert wird, hängt von der Art und Grösse der Baute oder baulichen Massnahme ab. Merkblatt unter https://rawi.lu.ch/-/media/RAWI/Dokumente/Downloads/baubewilligungen/Merkblatt_Kontrolle_Erdbebensicherheit_12_2014.pdf?la=de-CH

- Art des Bauvorhabens
- Neubau / Ersatzneubau Um-, An-, Aus-, Aufbau
- Wohnbaute mit max. 1 Geschoss über Terrain Anderes Bauvorhaben
- Kleinbaute (§112a PBG)
- Erdbebenzone (EZ)
- EZ 2 (Greppen, Weggis, Vitznau) EZ 1 (alle anderen Gemeinden)
- Baugrundklasse (BGK)
- BGK A BGK C BGK D BGK E BGK F1 [Baugrundklassen](#)
- Bauwerksklasse (BWK)
- BWK I BWK II BWK III [Merkblatt](#)

Die Bauherrschaft und der Planverfasser bestätigen mit ihrer Unterschrift auf dem Baugesuchformular die Richtigkeit der gemachten Angaben.

Statistikformular Gebäude

Dieses Zusatzformular wird automatisch für jedes Gebäude erstellt. Einzelne im Baugesuchsformular enthaltene Angaben werden automatisch übernommen und sind von der Gemeinde für jedes Gebäude zu ergänzen. Abzubrechende Wohnungen sind als "aufgehoben" zu deklarieren.

Gebäude 1

Eidg. Gebäudeidentifikator (EGID)	_____	Erhebungsstellen-Nr.	_____
Eidg. Bauprojektidentifikator (EPROID)	_____	Gemeinde	Flühli
Amtl. Baudossier-Nr (Gemeinde/Suffix)	_____	Letzte Änderung (Datum)	_____
Eidg. Grundstückidentifikator (EGRID)	_____		

Parzellen-Nr(n)	1507	Gebäude-Vers.-Nr(n)	-
Grundbuchkreis	604	Koordinaten (x / y)	2645829 / 1185614

Name des Gebäudes					
<i>Strasse</i>	<i>Nr.</i>	<i>PLZ</i>	<i>Ort</i>	<i>Eingangstatus</i>	<i>EDID</i>
Höchstrasse	37		Flühli		<input type="text"/>

Gebäudestatus	_____	Gebäudekategorie	_____
Gebäudeklasse	_____		
Jahr der Fertigstellung:	Neubau	Renovation/Umbau	Abbruch

Anzahl Geschosse	3	EGID-Nr.	_____
Anzahl separate Wohnräume	0	Anzahl Wohnungen	4
		Gebäudefläche	412

Heizungsart	_____	Warmwasserversorgung	<input type="checkbox"/> nein <input type="checkbox"/> ja
Energieträger der Heizung	_____	Energieträger WWV (Winter)	_____

Stockwerk	Maiso- nette	Eingangs- Nr.	Lage auf dem Stockwerk	Anzahl Zimmer	Fläche in m ²	Küchenart	Wohnungs- status	Bau- jahr	Abbruch- jahr	EWID
1	<input type="checkbox"/>	1	links	4	122	Küche	Projektiert	2023		<input type="text"/>
1	<input type="checkbox"/>	2	rechts	4	122	Küche	Projektiert	2023		<input type="text"/>
2	<input type="checkbox"/>	3	links	4	122	Küche	Projektiert	2023		<input type="text"/>
2	<input type="checkbox"/>	4	rechts	4	122	Küche	Projektiert	2023		<input type="text"/>

20221117-163821150-177

Statistikformular Bauprojekt

Dieses Zusatzformular wird automatisch erstellt. Einzelne im Baugesuchformular enthaltene Angaben werden automatisch übernommen und sind von der Gemeinde für jedes Bauprojekt zu ergänzen.

Eidg. Bauprojektidentifikator (EPROID) _____ Erhebungsstellen-Nr. _____ Flühli _____
 Amtl. Baudossier-Nr. (Gemeinde) _____ Letzte Änderung _____

Bauort _____ Flühli _____ Grundbuchkreis _____ 604 _____
 Parzellen-Nr. _____ 1507 _____
 Innerhalb Bauzonen nein ja
 Bewilligungsgrund _____

Umschreibung Bauprojekt 4 Wohnungen mit 4 1/2 Zimmern

Art der Arbeiten _____
 Art der Bauwerke Hochbau Tiefbau Typ der Bauwerke _____

Typ Auftraggeber _____
 Nachname _____ Krummenacher _____
 Vorname _____ Pius _____
 Organisation _____ PK Bau Immobilien AG _____
 Adresse _____ Giglenstrasse 30 _____
 PLZ/Ort _____ 6060 _____ Sarnen _____

Bauprojektstatus _____ Gesamtkosten des Projekts SFr. _____ 2'591'000 _____
 Dat. Baueingabe _____ Voraussichtliche Baudauer _____ Monat(e) _____
 Dat. Baubewillig. _____ Dat. Baubeginn _____ Dat. Bauende _____










Anzahl Gebäude _____ 1 _____ Gebäudegrundriss neu oder verändert nein ja

Neue Wohnungen und Gebäude

	neue Wohnungen	neue Gebäude mit Wohnungen	neue Gebäude ohne Wohnungen
Total	4	1	0
Fertig			

Besondere Angaben / Sonderbewilligung

Die betroffenen Fachbereiche sind vor der Baueingabe mit den kommunalen oder kantonalen Fachstellen abzusprechen.

Betroffene Fachbereiche Ausnahme- und Sonderbewilligung	Zuständigkeit	gesetzliche Grundlage	erforderlich		Bemerkung
			nein	ja	
Planungs- und Baurecht					
Unterschreitung Grenz- und/oder Gebäudeabstand	Gemeinde	§ 133 f. PBG	<input type="checkbox"/>	<input checked="" type="checkbox"/>	
Unterschreitung Vorplatzlänge bei Garagen	Gemeinde	§ 119 Abs. 3 PBG	<input checked="" type="checkbox"/>	<input type="checkbox"/>	
Ausnahmen von BZR-Vorschriften	Gemeinde	§ 37 PBG, BZR	<input checked="" type="checkbox"/>	<input type="checkbox"/>	
Ausnahmen betr. Schutz der Gesundheit	Gemeinde	§ 156 PBG	<input checked="" type="checkbox"/>	<input type="checkbox"/>	
Bauen ausserhalb Bauzonen "Landwirtschaft"	rawi	§ 54 PBG, Art. 16 RPG	<input checked="" type="checkbox"/>	<input type="checkbox"/>	Zusatzformular 2
Bauen ausserhalb Bauzonen "nicht Landwirtschaft"	rawi	§ 180 ff. PBG, Art. 24 ff. RPG	<input checked="" type="checkbox"/>	<input type="checkbox"/>	Zusatzformular 3
Strassenrecht					
Unterschreitung Strassenabstand „Übrige Strassen“	Gemeinde	§ 88 StrG	<input checked="" type="checkbox"/>	<input type="checkbox"/>	
Gesteigerter Gemeindegebrauch „Übrige Strassen“	Gemeinde	§ 22 StrG	<input checked="" type="checkbox"/>	<input type="checkbox"/>	
Sondernutzung „Übrige Strassen“	Gemeinde	§ 23 StrG	<input checked="" type="checkbox"/>	<input type="checkbox"/>	
Zufahrten / Einmündungen „Übrige Strassen“	Gemeinde	§ 32 f. StrG	<input checked="" type="checkbox"/>	<input type="checkbox"/>	
	Gemeinde	§ 71a f. StrG	<input checked="" type="checkbox"/>	<input type="checkbox"/>	mit Gde. besprechen
Unterschreitung Strassenabstand Kantonsstrassen	rawi	§ 88 StrG	<input checked="" type="checkbox"/>	<input type="checkbox"/>	
Gesteigerter Gemeindegebrauch Kantonsstrassen	rawi	§ 22 StrG	<input checked="" type="checkbox"/>	<input type="checkbox"/>	
Sondernutzung Kantonsstrassen	rawi	§ 23 StrG	<input checked="" type="checkbox"/>	<input type="checkbox"/>	
Zufahrten / Einmündungen Kantonsstrassen	rawi	§ 32 f. StrG	<input checked="" type="checkbox"/>	<input type="checkbox"/>	
Strassenprojekt Kantonsstrassen	Kanton	§ 69 f. StrG	<input checked="" type="checkbox"/>	<input type="checkbox"/>	mit vif besprechen
Wasserbaurecht					
Unterschreitung Gewässerabstand „neu“	rawi	§ 26 WBG	<input checked="" type="checkbox"/>	<input type="checkbox"/>	
Unterschreitung Gewässerabstand „bestehend“	rawi	§ 27 WBG	<input checked="" type="checkbox"/>	<input type="checkbox"/>	
Inanspruchnahme eines öffentlichen Gewässers	rawi	§§ 28 ff. WBG	<input checked="" type="checkbox"/>	<input type="checkbox"/>	
Inanspruchnahme eines privaten Gewässers	rawi	§ 37 WBG	<input checked="" type="checkbox"/>	<input type="checkbox"/>	
Wasserbauprojekt	Kanton	§§ 16 ff. WBG	<input checked="" type="checkbox"/>	<input type="checkbox"/>	mit vif besprechen
Umwelt-, Gewässer- und Naturschutzrecht					
Bodenaushub (Humusabtrag und Aushub)	uwe	Art. 30 USG	<input checked="" type="checkbox"/>	<input type="checkbox"/>	Zusatzformular 23
Fundationen, Bauten und Anlagen im Grundwasser	uwe	Art. 19 GSchG, Art. 32 GSchV	<input checked="" type="checkbox"/>	<input type="checkbox"/>	Zusatzformular 10
Versickerung von unverschmutztem Abwasser	uwe	Art. 19 GSchG, Art. 32 GSchV	<input checked="" type="checkbox"/>	<input type="checkbox"/>	Zusatzformular 11
Erdwärmesonde, Energie- oder Erdwärmekörbe	uwe	Art. 22 GSchG, Art. 1,8,10 VWF	<input checked="" type="checkbox"/>	<input type="checkbox"/>	Zusatzformular 13
Beseitigung von Hecken, Feldgehölzen, Uferbestockung	lawa	§ 3,4+8 HeckenV, Art. 21 f. NHG	<input checked="" type="checkbox"/>	<input type="checkbox"/>	Zusatzformular 14
Nachweis energetischer Massnahmen	Gemeinde	§ 164 PBG	<input checked="" type="checkbox"/>	<input type="checkbox"/>	Zusatzformular 15
Bauvorhaben in lärmbelasteten Gebieten	uwe	Art. 31 LSV	<input checked="" type="checkbox"/>	<input type="checkbox"/>	Zusatzformular 16
Lärmschutznachweis für Luft / Wasser-Wärmepumpen	uwe	Art. 7 LSV	<input checked="" type="checkbox"/>	<input type="checkbox"/>	Zusatzformular 9
Tankanlagen	uwe	Art. 19 GSchG, Art. 32 GSchV	<input checked="" type="checkbox"/>	<input type="checkbox"/>	
Asbest im Gebäude vorhanden	klab	Art. 3 BauAV	<input checked="" type="checkbox"/>	<input type="checkbox"/>	Zusatzformular 19 
Radon (bei Wohnnutzung im Unter- oder Erdgeschoss)	uwe	Art. 163 StSV	<input checked="" type="checkbox"/>	<input type="checkbox"/>	Zusatzformular 19 
Entnahme von Grundwasser für thermische Nutzung	uwe	§ 7 WNVG	<input checked="" type="checkbox"/>	<input type="checkbox"/>	mit uwe besprechen
Entnahme von Wasser aus Oberflächengewässer	uwe	§ 7 WNVG	<input checked="" type="checkbox"/>	<input type="checkbox"/>	mit uwe besprechen
Waldrecht					
Unterschreitung Waldabstand					
bis 15 m (Wohn-/Arbeitsräume), 10 m (Übriges)	Gemeinde	§ 136 PBG, § 14 KWaG	<input checked="" type="checkbox"/>	<input type="checkbox"/>	
unter 15 m (Wohn-/Arbeitsräume), 10 m (Übriges)	lawa	§ 136 PBG, § 14 KWaG	<input checked="" type="checkbox"/>	<input type="checkbox"/>	
Bauten und Anlagen im Wald	lawa	§ 12 KWaG, §§ 6a ff. KWaV	<input checked="" type="checkbox"/>	<input type="checkbox"/>	
Nachteilige Nutzung	lawa	§ 13 KWaG	<input checked="" type="checkbox"/>	<input type="checkbox"/>	
Rodung	lawa	§ 3 KWaG, § 2 KWaV	<input checked="" type="checkbox"/>	<input type="checkbox"/>	Zusatzformular 6
Fischerei- und Jagdrecht					
Technische Eingriffe in ein Gewässer (z.B. Einleitungen, usw.)	lawa	Art. 8 eidg. FG, § 25 kant. FG	<input checked="" type="checkbox"/>	<input type="checkbox"/>	
Denkmalschutzrecht					
Denkmalschutzobjekt oder in der Nähe davon	da	§ 5 DSchG	<input checked="" type="checkbox"/>	<input type="checkbox"/>	
Objekt im kantonalen Bauinventar	da	§ 1c DSchG, § 142 PBG	<input checked="" type="checkbox"/>	<input type="checkbox"/>	
Bodeneingriffe in eine archäologische Fundstelle	da	§ 16 DSchG, § 142 PBG	<input checked="" type="checkbox"/>	<input type="checkbox"/>	
Feuerschutzrecht					
Industrielle/Gewerbliche Bauten, Hochhäuser, Bauten mit regem Publikumsverkehr (z.B. Verwaltungsgebäude, usw.)	gvl	§ 8, 43, 58 FSG	<input checked="" type="checkbox"/>	<input type="checkbox"/>	
Bauten und Anlagen zur Lagerung, Herstellung, usw. von feuergefährlichen Stoffen und Waren (z.B. Flüssiggasanlagen)	gvl	§ 33 FSG	<input checked="" type="checkbox"/>	<input type="checkbox"/>	
Arbeitsrecht					
Industrielle/Gewerbliche Bauten / Anlagen	wira-iga		<input checked="" type="checkbox"/>	<input type="checkbox"/>	Zusatzformular 7 
Bauten und Anlagen mit Plangenehmigungspflicht	wira-iga	Art. 7 und 8 ArG	<input checked="" type="checkbox"/>	<input type="checkbox"/>	Zusatzformular 7 
Zivilschutzrecht					
Schutzraumbaupflicht	mzj	Art. 48 BZG	<input type="checkbox"/>	<input checked="" type="checkbox"/>	Zusatzformular 5 
Gastgewerberecht und Lebensmittelkontrolle					
Bauten mit gastgewerblicher Nutzung (Restaurant etc.)	gpp, dilv	§ 5 + 12 GaG, §§ 10 ff. GaV, Art. 20 LGV	<input checked="" type="checkbox"/>	<input type="checkbox"/>	Zusatzformular 17
Andere Verpflegungsbetriebe (Kantine, Kita, etc.)	dilv	§ 3 GaG, Art. 20 LGV	<input checked="" type="checkbox"/>	<input type="checkbox"/>	Zusatzformular 20
Übrige Lebensmittelbetriebe (Herstellung, Verarbeitung, Verkauf)	dilv	Art. 20 LGV	<input checked="" type="checkbox"/>	<input type="checkbox"/>	Zusatzformular 21
Veterinärrecht					
Schlachthanlagen	vetd	Art. 8 VSFK	<input checked="" type="checkbox"/>	<input type="checkbox"/>	Zusatzformular 18 
Entsorgungsbetriebe für tierische Nebenprodukte	vetd	Art. 11 VTNP	<input checked="" type="checkbox"/>	<input type="checkbox"/>	Zusatzformular 18 
Bewilligungspflichtige Wildtierhaltung	vetd	Art. 89, 90, 95 TSchV	<input checked="" type="checkbox"/>	<input type="checkbox"/>	Zusatzformular 18 
Meldepflichtige gewerbsmässige Heimtierhaltung	vetd	Art. 101 TSchV	<input checked="" type="checkbox"/>	<input type="checkbox"/>	Zusatzformular 18 

Zusatzformular für Schutzraumbaupflicht

Schutzplatzberechnung

Hinweis: Bei Wohnungen sind halbe Zimmer nicht mitzuzählen. Schutzplatzbruchteile sind am Schluss auf das nächste Ganze abzurunden.

Anforderung	Wohnhaus, Wohnteil	mit	16	Zimmern	x 2/3	=	10.67	SP
	Spital, Alters- und Pflegeheim	mit		Betten	x 1/1	=		SP
	Pflichtübernahme für andere Objekte					=	0	SP
	Total Schutzplatzanforderung Projekt					=	10.67	SP
Abzüge	Aus geleisteten Ersatzbeiträgen	(Verfügungsdatum: _____)				=	0	SP
	Aus bestehenden Schutzräumen	(Objekt-Nr.: _____)				=	0	SP
Total	Schutzplatzanforderung					=	10	SP

Bemerkungen Bauherrschaft / Projektverfasser

- Im Neubauprojekt ist ein der Pflicht entsprechender Schutzraum eingeplant Ja Nein
- Pflichtübernahme von Schutzplätzen von einem anderen Objekt von der Liegenschaft _____ Ja Nein
- Im Um- / Anbauprojekt befindet sich ein bestehender Schutzraum Ja Nein
- Gesuch um Dispens gegen Beteiligung an einem externen, privaten Sammelschutzraum bei der Liegenschaft _____ Ja Nein
- Gesuch um Dispens gegen Leistung eines Ersatzbeitrags Ja Nein

Weitere Beteiligte

Bauherrschaft Projektverfasser/in Grundeigentümer/in Rechnungsadresse

Bauherrschaft (Gesuchsteller/in)

Nachname	_____	Vorname	_____
Organisation	_____	Telefon	_____
Adresse	_____	Fax	_____
PLZ/Ort	_____	E-Mail	_____

Projektverfasser/in

Nachname	_____	Vorname	_____
Organisation	_____	Telefon	_____
Adresse	_____	Fax	_____
PLZ/Ort	_____	E-Mail	_____

Grundeigentümer/in

Nachname	_____	Vorname	_____
Organisation	_____	Telefon	_____
Adresse	_____	Fax	_____
PLZ/Ort	_____	E-Mail	_____
Parzellen-Nr(n)	_____		

Rechnungsadresse

Nachname	_____	Vorname	_____
Organisation	_____	Telefon	_____
Adresse	_____	Fax	_____
PLZ/Ort	_____	E-Mail	_____

20221117-163821150-177

Beilagenverzeichnis

Vorgängig mit der Leitbehörde besprechen und alle markierten Unterlagen in der jeweils notwendigen Anzahl, mindestens aber vierfach bei der Gemeinde einreichen (§ 188 Abs. 1 PBG)

Kontrolle gem § 192 PBG	
E	NE

Anlagen als Word, Excel oder pdf-Datei dem Baugesuch hinzufügen. Die Anhänge werden im Dokument integriert übermittelt.

Allgemeine Unterlagen und Pläne (§ 55 Abs. 2 lit. a-h PBV) je min vierfach

<input checked="" type="checkbox"/> Situationsplan (nachgeführter Grundbuchplan, in der Regel 1:500, nicht älter als 2 Jahre)	<input type="checkbox"/>	<input type="checkbox"/>
<input checked="" type="checkbox"/> Baupläne (Grundrisse, Schnitte, Fassaden, usw., mindestens 1:100, mit allen notwendigen Angaben)	<input type="checkbox"/>	<input type="checkbox"/>
<input checked="" type="checkbox"/> Entwässerungsplan / Kanalisationsplan (1:100, mit allen notwendigen Angaben)	<input type="checkbox"/>	<input type="checkbox"/>
<input checked="" type="checkbox"/> Umgebungsplan (1:100, mit allen notwendigen Angaben)	<input type="checkbox"/>	<input type="checkbox"/>
<input type="checkbox"/> Klimaprojekt (Pläne und Angaben zur künstlichen Belüftung)	<input type="checkbox"/>	<input type="checkbox"/>
<input checked="" type="checkbox"/> Berechnung der Bauziffern (detaillierte Berechnung inkl. Schemapläne)	<input type="checkbox"/>	<input type="checkbox"/>
<input type="checkbox"/> Nachweis Wärmeschutz	<input type="checkbox"/>	<input type="checkbox"/>
<input type="checkbox"/> Abwasseranlagen (1:100 oder 1:50)	<input type="checkbox"/>	<input type="checkbox"/>
<input type="checkbox"/> Übersichtsplan der weiteren Umgebung (1:500 bis 1:2'000)	<input type="checkbox"/>	<input type="checkbox"/>
<input type="checkbox"/>	<input type="checkbox"/>	<input type="checkbox"/>

Zusätzliche Unterlagen je min vierfach

<input type="checkbox"/> Baubeschrieb	<input type="checkbox"/>	<input type="checkbox"/>
<input type="checkbox"/> Grundbuchauszug	<input type="checkbox"/>	<input type="checkbox"/>
<input type="checkbox"/> Modell	<input type="checkbox"/>	<input type="checkbox"/>
<input type="checkbox"/> Fotos	<input type="checkbox"/>	<input type="checkbox"/>
<input type="checkbox"/> Vollmacht	<input type="checkbox"/>	<input type="checkbox"/>
<input type="checkbox"/> Nachweis für Schutzmassnahmen gegen Naturgefahren	<input type="checkbox"/>	<input type="checkbox"/>
<input type="checkbox"/> Deklaration/Berechnung der provisorischen Anschlussgebühr für Abwasser/Frischwasser	<input type="checkbox"/>	<input type="checkbox"/>
<input type="checkbox"/> Nachweis Brandschutz (Konzept, Grundrisspläne)	<input type="checkbox"/>	<input type="checkbox"/>
<input type="checkbox"/> Konstruktionsart der Nachbarbauten inkl. Fassadenpläne (bei Gebäudeunterabständen)	<input type="checkbox"/>	<input type="checkbox"/>
<input type="checkbox"/> Überprüfungsbericht oder Vorbemessungsbericht Erdbebensicherheit des Bauingenieurs	<input type="checkbox"/>	<input type="checkbox"/>
<input type="checkbox"/>	<input type="checkbox"/>	<input type="checkbox"/>

Beilagen - Schutzraumpflicht

<input type="checkbox"/> Projektdossier	1-fach
<input type="checkbox"/> Schutzraumplan (Grundriss und Schnitte des Schutzraums 1:50 od. 1:100, mit Detailangaben gemäss TWP 84 S 27 und 28)	2-fach
<input type="checkbox"/>	-fach

Unterschrift

Die Unterzeichnenden haben von den Hinweisen und massgebenden Vorschriften Kenntnis genommen.

Bauherrschaft

bei mehreren Bauherren/innen nur
bevollmächtigte/r Vertreter/in, bei
juristischen Personen inkl. Firmenstempel)

.....
Unterschrift

.....
Unterschrift

.....
Unterschrift

Planverfasser/in

(inkl. Firmenstempel)

.....
Unterschrift

.....
Unterschrift

.....
Unterschrift

Grundeigentümer/in

(bei mehreren Grundeigentümer/innen nur
bevollmächtigte/r Vertreter/in oder
separates Unterschriftenblatt beilegen)

.....
Unterschrift

.....
Unterschrift

.....
Unterschrift

Escholzmatt, 18.11.2022

.....
Ort, Datum