

Raum und Wirtschaft (rawi)

Murbacherstrasse 21
6002 Luzern
Telefon 041 228 51 83
Telefax 041 228 64 93
rawi@lu.ch
www.rawi.lu.ch

Bauamt Flühli
Dorfstrasse 11
6173 Flühli

gemeindeammannamt@fluehli.ch

Baugesuch Baubewilligungsverfahren §§ 184 ff. PBG

Gemeinde

Flühli

Ortsteil / Grundbuchkreis

Flühli

Dieses Formular ist für alle **baubewilligungspflichtigen** Massnahmen auszufüllen und in genügender Anzahl mit allen erforderlichen Unterlagen bei der Gemeinde einzureichen. Weitere Informationen erhalten Sie unter www.rawi.lu.ch oder bei der zuständigen Gemeinde.

Allgemeine Angaben

Bauherrschaft (Gesuchsteller/in)

Bei mehreren Gesuchstellern bevollmächtigte Vertretung erwähnen und Vollmachten beilegen

Rechnungsadresse: mit Bauherrschaft identisch andere Rechnungsempfänger

Nachname Hirt
Organisation _____
Adresse Liestalerstrasse 1
PLZ/Ort 4415 Lausen

Vorname Sven & Tina
Telefon N: 079 253 72 82 G: 061 976 54 12
Fax _____
E-Mail tinahirt.tschudin@gmail.com

Projektverfasser/in

mit Bauherrschaft identisch

Nachname Hirt
Organisation _____
Adresse Liestalerstrasse 1
PLZ/Ort 4415 Lausen

Vorname Sven & Tina
Telefon N: 079 253 72 82 G: 061 976 54 12
Fax _____
E-Mail tinahirt.tschudin@gmail.com

Grundeigentümer/in

mit Bauherrschaft identisch

Nachname Hirt
Organisation _____
Adresse Liestalerstrasse 1
PLZ/Ort 4415 Lausen

Vorname Sven & Tina
Telefon N: 079 253 72 82 G: 061 976 54 12
Fax _____
E-Mail tinahirt.tschudin@gmail.com

Vorhaben

Titel / Vorhaben	Erstellung Vorbau und Sanierung Aussenfassade (Aussenisolation anbringen)		
Art	<input type="checkbox"/> Neubau mit Abbruch	<input type="checkbox"/> Neubau ohne Abbruch	<input type="checkbox"/> Abbruch
	<input checked="" type="checkbox"/> Umbau, Erweiterung, Renovation, Sanierung		
	<input type="checkbox"/> Hochbau	<input type="checkbox"/> Tiefbau	Anzahl Gebäude _____
	<input checked="" type="checkbox"/> Kleinbauten, Anlagen		Baukosten in Fr. <u>40'000</u>
Projektänderung	<input type="checkbox"/> Baugesuch vom _____		
Strasse	Rischlistrasse		Nr. <u>40</u>
Grundstück-Nr(n)	<u>1933</u>	Gebäude-Vers.-Nr(n)	<u>809</u>
Flurname	Rischli	EGID-Nr.	<u>190 138</u>
Koordinaten	<u>2643931 / 1186821</u>		
Kurzbeschreibung / Bemerkungen	<input type="checkbox"/> siehe beiliegender, detaillierter Baubeschrieb		

Geplante Nutzung

Es wird ein Vorbau erstellt und die Aussenwände isoliert (siehe Skizze).
Von den betroffenen benachbarten Grundeigentümern (Parzellen 1934, 1913, 1915 und 1930) wurde das schriftliche Einverständnis eingeholt (siehe Beilage).

Projektbezogene Angaben

Bauart

- Konstruktion Massivbau Holzbau andere
- Fundation Pfahlfundation Flachfundation andere Betonbodenplatte

Aussenwände (Fassadengestaltung / Farbgebung) EG = Holz, OG = Abrieb

Innenwände

Decken / Böden

Fenster

Bedachung (Materialisierung / Farbgebung)

Baurechtliche Angaben

- Zonenart ausserhalb der Bauzone innerhalb Bauzone bitte wählen
- Zonenüberlagerungen bitte wählen bitte wählen bitte wählen
- Zonenbezeichnung im BZR Wohnzone A
- Naturgefahren gemäss BZR liegt in keiner Gefahrenzone liegt in Gefahrenzone B7 → Nachweis BZR-Bestimmungen beilegen
- Gewässerschutz üB (übrige Bereiche) Ao Au → gemäss Gewässerschutz- Grundwasserschutzzone S Grundwasserschutzareal
- Gestaltungsplan betroffen? nein ja GP _____ vom _____
- Bebauungsplan betroffen? nein ja BP _____ vom _____
- Baulinien betroffen? nein ja BLP _____ vom _____
- Baugespann nicht notwendig notwendig

Umweltrechtliche Angaben

- Art der Nutzung Wohnen oder Landwirtschaft Dienstleistung, Verkauf Gewerbe, Industrie
- Bauvorhaben mit UVB-Pflicht nein ja
- Bodenaushub nein ja
- Wassergefährdende Flüssigkeiten nein ja
- Gewerbe und Industrieabwässer nein ja → Zusatzformular 12
- Licht / Beleuchtung Dauerbeleuchtung im Freien nein ja
- Solaranlage nein ja

Besondere Angaben / Sonderbewilligung

Die betroffenen Fachbereiche sind vor der Baueingabe mit den kommunalen oder kantonalen Fachstellen abzusprechen.

Betroffene Fachbereiche Ausnahme- und Sonderbewilligung	Zuständigkeit	gesetzliche Grundlage	erforderlich		Bemerkung
			nein	ja	
Planungs- und Baurecht					
Unterschreitung Grenz- und/oder Gebäudeabstand	Gemeinde	§ 133 f. PBG	<input type="checkbox"/>	<input checked="" type="checkbox"/>	
Unterschreitung Vorplatzlänge bei Garagen	Gemeinde	§ 119 Abs. 3 PBG	<input type="checkbox"/>	<input type="checkbox"/>	
Ausnahmen von BZR-Vorschriften	Gemeinde	§ 37 PBG, BZR	<input type="checkbox"/>	<input type="checkbox"/>	
Ausnahmen betr. Schutz der Gesundheit	Gemeinde	§ 156 PBG	<input type="checkbox"/>	<input type="checkbox"/>	
Bauen ausserhalb Bauzonen "Landwirtschaft"	rawi	§ 54 PBG, Art. 16 RPG	<input type="checkbox"/>	<input type="checkbox"/>	Zusatzformular 2
Bauen ausserhalb Bauzonen "nicht Landwirtschaft"	rawi	§ 180 ff. PBG, Art. 24 ff. RPG	<input type="checkbox"/>	<input type="checkbox"/>	Zusatzformular 3
Strassenrecht					
Unterschreitung Strassenabstand „Übrige Strassen“	Gemeinde	§ 88 StrG	<input type="checkbox"/>	<input type="checkbox"/>	
Gesteigerter Gemeindegebrauch „Übrige Strassen“	Gemeinde	§ 22 StrG	<input type="checkbox"/>	<input type="checkbox"/>	
Sondernutzung „Übrige Strassen“	Gemeinde	§ 23 StrG	<input type="checkbox"/>	<input type="checkbox"/>	
Zufahrten / Einmündungen „Übrige Strassen“	Gemeinde	§ 32 f. StrG	<input type="checkbox"/>	<input type="checkbox"/>	
	Gemeinde	§ 71a f. StrG	<input type="checkbox"/>	<input type="checkbox"/>	mit Gde. besprechen
Unterschreitung Strassenabstand Kantonsstrassen	rawi	§ 88 StrG	<input type="checkbox"/>	<input type="checkbox"/>	
Gesteigerter Gemeindegebrauch Kantonsstrassen	rawi	§ 22 StrG	<input type="checkbox"/>	<input type="checkbox"/>	
Sondernutzung Kantonsstrassen	rawi	§ 23 StrG	<input type="checkbox"/>	<input type="checkbox"/>	
Zufahrten / Einmündungen Kantonsstrassen	rawi	§ 32 f. StrG	<input type="checkbox"/>	<input type="checkbox"/>	
Strassenprojekt Kantonsstrassen	Kanton	§ 69 f. StrG	<input type="checkbox"/>	<input type="checkbox"/>	mit vif besprechen
Wasserbaurecht					
Unterschreitung Gewässerabstand „neu“	rawi	§ 5 WBG	<input type="checkbox"/>	<input type="checkbox"/>	
Unterschreitung Gewässerabstand „bestehend“	rawi	§ 6 WBG	<input type="checkbox"/>	<input type="checkbox"/>	
Inanspruchnahme eines öffentlichen Gewässers	rawi	§ 32 ff. WBG	<input type="checkbox"/>	<input type="checkbox"/>	
Inanspruchnahme eines privaten Gewässers	rawi	§ 46 WBG	<input type="checkbox"/>	<input type="checkbox"/>	
Wasserbauprojekt	Kanton	§ 32 ff. WBG	<input type="checkbox"/>	<input type="checkbox"/>	mit vif besprechen
Umwelt-, Gewässer- und Naturschutzrecht					
Bodenaushub (Humusabtrag und Aushub)	uwe	Art. 30 USG	<input type="checkbox"/>	<input type="checkbox"/>	Zusatzformular 23
Fundationen, Bauten und Anlagen im Grundwasser	uwe	Art. 19 GSchG, Art. 32 GSchV	<input type="checkbox"/>	<input type="checkbox"/>	Zusatzformular 10
Verickerung von unverschmutztem Abwasser	uwe	Art. 19 GSchG, Art. 32 GSchV	<input type="checkbox"/>	<input type="checkbox"/>	Zusatzformular 11
Erdwärmesonde, Energie- oder Erdwärmekörbe	uwe	Art. 22 GSchG, Art. 1,8,10 VWF	<input type="checkbox"/>	<input type="checkbox"/>	Zusatzformular 13
Beseitigung von Hecken, Feldgehölzen, Uferbestockung	lawa	§ 3,4+8 HeckenV, Art. 21 f. NHG	<input type="checkbox"/>	<input type="checkbox"/>	Zusatzformular 14
Nachweis energetischer Massnahmen	Gemeinde	§ 164 PBG	<input type="checkbox"/>	<input type="checkbox"/>	Zusatzformular 15
Bauvorhaben in lärmbelasteten Gebieten	uwe	Art. 31 LSV	<input type="checkbox"/>	<input type="checkbox"/>	Zusatzformular 16
Lärmschutznachweis für Luft / Wasser-Wärmepumpen	uwe	Art. 7 LSV	<input type="checkbox"/>	<input type="checkbox"/>	Zusatzformular 9
Tankanlagen	uwe	Art. 19 GSchG, Art. 32 GSchV	<input type="checkbox"/>	<input type="checkbox"/>	
Asbest im Gebäude vorhanden	klab	Art. 3 BauAV	<input type="checkbox"/>	<input type="checkbox"/>	Zusatzformular 19
Radon (bei Wohnnutzung im Unter- oder Erdgeschoss)	uwe	Art. 163 StSV	<input type="checkbox"/>	<input type="checkbox"/>	Zusatzformular 19
Entnahme von Grundwasser für thermische Nutzung	uwe	§ 7 WNVG	<input type="checkbox"/>	<input type="checkbox"/>	mit uwe besprechen
Entnahme von Wasser aus Oberflächengewässer	uwe	§ 7 WNVG	<input type="checkbox"/>	<input type="checkbox"/>	mit uwe besprechen
Waldrecht					
Unterschreitung Waldabstand			<input type="checkbox"/>	<input type="checkbox"/>	
bis 15 m (Wohn-/Arbeitsräume), 10 m (Übriges)	Gemeinde	§ 136 PBG, § 14 KWaG	<input type="checkbox"/>	<input type="checkbox"/>	
unter 15 m (Wohn-/Arbeitsräume), 10 m (Übriges)	lawa	§ 136 PBG, § 14 KWaG	<input type="checkbox"/>	<input type="checkbox"/>	
Bauten und Anlagen im Wald	lawa	§ 12 KWaG, §§ 6a ff. KWaV	<input type="checkbox"/>	<input type="checkbox"/>	
Nachteilige Nutzung	lawa	§ 13 KWaG	<input type="checkbox"/>	<input type="checkbox"/>	
Rodung	lawa	§ 3 KWaG, § 2 KWaV	<input type="checkbox"/>	<input type="checkbox"/>	Zusatzformular 6
Fischerei- und Jagdrecht					
Technische Eingriffe in ein Gewässer (z.B. Einleitungen, usw.)	lawa	Art. 8 eidg. FG, § 25 kant. FG	<input type="checkbox"/>	<input type="checkbox"/>	
Denkmalschutzrecht					
Denkmalschutzobjekt oder in der Nähe davon	da	§ 5 DSchG	<input type="checkbox"/>	<input type="checkbox"/>	
Objekt im kantonalen Bauinventar	da	§ 1c DSchG, § 142 PBG	<input type="checkbox"/>	<input type="checkbox"/>	
Bodeneingriffe in eine archäologische Fundstelle	da	§ 16 DSchG, § 142 PBG	<input type="checkbox"/>	<input type="checkbox"/>	
Feuerschutzrecht					
Industrielle/Gewerbliche Bauten, Hochhäuser, Bauten mit regem Publikumsverkehr (z.B. Verwaltungsgebäude, usw.)	gvl	§ 8, 43, 58 FSG	<input type="checkbox"/>	<input type="checkbox"/>	
Bauten und Anlagen zur Lagerung, Herstellung, usw. von feuergefährlichen Stoffen und Waren (z.B. Flüssiggasanlagen)	gvl	§ 33 FSG	<input type="checkbox"/>	<input type="checkbox"/>	
Arbeitsrecht					
Industrielle/Gewerbliche Bauten / Anlagen	wira-iga		<input type="checkbox"/>	<input type="checkbox"/>	Zusatzformular 7
Bauten und Anlagen mit Plangenehmigungspflicht	wira-iga	Art. 7 und 8 ArG	<input type="checkbox"/>	<input type="checkbox"/>	Zusatzformular 7
Zivilschutzrecht					
Schutzraumbaupflicht	mzj	Art. 48 BZG	<input type="checkbox"/>	<input type="checkbox"/>	Zusatzformular 5
Gastgewerberecht und Lebensmittelkontrolle					
Bauten mit gastgewerblicher Nutzung (Restaurant etc.)	ggp, dilv	§ 5 + 12 GaG, §§ 10 ff. GaV, Art. 20 LGV	<input type="checkbox"/>	<input type="checkbox"/>	Zusatzformular 17
Andere Verpflegungsbetriebe (Kantine, Kita, etc.)	dilv	§ 3 GaG, Art. 20 LGV	<input type="checkbox"/>	<input type="checkbox"/>	Zusatzformular 20
Übrige Lebensmittelbetriebe (Herstellung, Verarbeitung, Verkauf)	dilv	Art. 20 LGV	<input type="checkbox"/>	<input type="checkbox"/>	Zusatzformular 21
Veterinärrecht					
Schlachtanlagen	vetd	Art. 8 VSFK	<input type="checkbox"/>	<input type="checkbox"/>	Zusatzformular 18
Entsorgungsbetriebe für tierische Nebenprodukte	vetd	Art. 11 VTNP	<input type="checkbox"/>	<input type="checkbox"/>	Zusatzformular 18
Bewilligungspflichtige Wildtierhaltung	vetd	Art. 89, 90, 95 TSchV	<input type="checkbox"/>	<input type="checkbox"/>	Zusatzformular 18
Meldepflichtige gewerbsmässige Heimtierhaltung	vetd	Art. 101 TSchV	<input type="checkbox"/>	<input type="checkbox"/>	Zusatzformular 18

Beilagenverzeichnis

Vorgängig mit der Leitbehörde besprechen und alle markierten Unterlagen in der jeweils notwendigen Anzahl, mindestens aber vierfach bei der Gemeinde einreichen (§ 188 Abs. 1 PBG)	Kontrolle gem § 192 PBG	
	E	NE

Anlagen als Word, Excel oder pdf-Datei dem Baugesuch hinzufügen. Die Anhänge werden im Dokument integriert übermittelt.

Allgemeine Unterlagen und Pläne (§ 55 Abs. 2 lit. a-h PBV) je min vierfach

- | | | |
|---|--------------------------|--------------------------|
| <input checked="" type="checkbox"/> Situationsplan (nachgeführter Grundbuchplan, in der Regel 1:500, nicht älter als 2 Jahre) | <input type="checkbox"/> | <input type="checkbox"/> |
| <input type="checkbox"/> Baupläne (Grundrisse, Schnitte, Fassaden, usw., mindestens 1:100, mit allen notwendigen Angaben) | <input type="checkbox"/> | <input type="checkbox"/> |
| <input type="checkbox"/> Entwässerungsplan / Kanalisationsplan (1:100, mit allen notwendigen Angaben) | <input type="checkbox"/> | <input type="checkbox"/> |
| <input type="checkbox"/> Umgebungsplan (1:100, mit allen notwendigen Angaben) | <input type="checkbox"/> | <input type="checkbox"/> |
| <input type="checkbox"/> Berechnung der Bauziffern (detaillierte Berechnung inkl. Schemapläne) | <input type="checkbox"/> | <input type="checkbox"/> |
| <input type="checkbox"/> Übersichtsplan der weiteren Umgebung (1:500 bis 1:2'000) | <input type="checkbox"/> | <input type="checkbox"/> |
| <input type="checkbox"/> | <input type="checkbox"/> | <input type="checkbox"/> |

Zusätzliche Unterlagen je min vierfach



- | | | |
|--|--------------------------|--------------------------|
| <input type="checkbox"/> Baubeschrieb | <input type="checkbox"/> | <input type="checkbox"/> |
| <input checked="" type="checkbox"/> Grundbuchauszug | <input type="checkbox"/> | <input type="checkbox"/> |
| <input type="checkbox"/> Fotos | <input type="checkbox"/> | <input type="checkbox"/> |
| <input type="checkbox"/> Vollmacht | <input type="checkbox"/> | <input type="checkbox"/> |
| <input type="checkbox"/> Nachweis für Schutzmassnahmen gegen Naturgefahren | <input type="checkbox"/> | <input type="checkbox"/> |
| <input type="checkbox"/> Deklaration/Berechnung der provisorischen Anschlussgebühr für Abwasser/Frischwasser | <input type="checkbox"/> | <input type="checkbox"/> |
| <input type="checkbox"/> Konstruktionsart der Nachbarbauten inkl. Fassadenpläne (bei Gebäudeunterabständen) | <input type="checkbox"/> | <input type="checkbox"/> |
| <input type="checkbox"/> Überprüfungsbericht oder Vorbemessungsbericht Erdbebensicherheit des Bauingenieurs | <input type="checkbox"/> | <input type="checkbox"/> |
| <input checked="" type="checkbox"/> Renovationsofferte | <input type="checkbox"/> | <input type="checkbox"/> |

Unterschrift

Die Unterzeichnenden haben von den Hinweisen und massgebenden Vorschriften Kenntnis genommen.

Bauherrschaft

bei mehreren Bauherren/innen nur bevollmächtigte/r Vertreter/in, bei juristischen Personen inkl. Firmenstempel)

 Unterschrift	 Unterschrift Unterschrift
--	--	-----------------------



Planverfasser/in

(inkl. Firmenstempel)

 Unterschrift	 Unterschrift Unterschrift
--	--	-----------------------

Grundeigentümer/in

(bei mehreren Grundeigentümer/innen nur bevollmächtigte/r Vertreter/in oder separates Unterschriftenblatt beilegen)

 Unterschrift	 Unterschrift Unterschrift
--	--	-----------------------

Lausen, 27.6.2019
.....
Ort, Datum