

2022713-1672557-449

Raum und Wirtschaft (rawi)

Murbacherstrasse 21
6002 Luzern
Telefon 041 228 51 83
Telefax 041 228 64 93
rawi@lu.ch
www.rawi.lu.ch

Anleitung

Speichern

Drucken

Abschicken

Baugesuch Baubewilligungsverfahren §§ 184 ff. PBG

Gemeinde

Flühli

Ortsteil / Grundbuchkreis

604

Dieses Formular ist für **alle baubewilligungspflichtigen** Massnahmen auszufüllen und in genügender Anzahl mit allen erforderlichen Unterlagen bei der Gemeinde einzureichen. Weitere Informationen erhalten Sie unter www.rawi.lu.ch oder bei der zuständigen Gemeinde.

Allgemeine Angaben

Bauherrschaft (Gesuchsteller/in)

Bei mehreren Gesuchstellern bevollmächtigte Vertretung erwähnen und Vollmachten beilegen

Rechnungsadresse: mit Bauherrschaft identisch andere Rechnungsempfänger

Nachname Erdt
Organisation _____
Adresse Gartenweg 1
PLZ/Ort 5443 Niederrohrdorf

Vorname Roger
Telefon 079 457 80 14
Fax _____
E-Mail erdt@yahoo.com

Projektverfasser/in mit Bauherrschaft identisch

Nachname Hofstetter
Organisation Wicki Holzbau AG
Adresse Geissenmoos 6
PLZ/Ort 6196 Marbach

Vorname Christa
Telefon 034 493 30 40
Fax _____
E-Mail christa.hofstetter@wicki-holzbau.ch

Grundeigentümer/in mit Bauherrschaft identisch

Nachname Erdt
Organisation _____
Adresse Gartenweg 1
PLZ/Ort 5443 Niederrohrdorf

Vorname Roger
Telefon 079 457 80 14
Fax _____
E-Mail erdt@yahoo.com

Vorhaben

Titel / Vorhaben	<u>Umbau, Erweiterung Ferienhaus</u>		
Art	<input type="checkbox"/> Neubau mit Abbruch	<input type="checkbox"/> Neubau ohne Abbruch	<input type="checkbox"/> Abbruch
	<input checked="" type="checkbox"/> Umbau, Erweiterung, Renovation, Sanierung		
	<input checked="" type="checkbox"/> Hochbau	<input type="checkbox"/> Tiefbau	Anzahl Gebäude <u>1</u>
	<input type="checkbox"/> Kleinbauten, Anlagen		Baukosten in Fr. <u>475'000</u>
Projektänderung	<input type="checkbox"/> Baugesuch vom _____		
Strasse	<u>Pater Damasusweg</u>		Nr. <u>5</u>
Grundstück-Nr(n)	<u>2727</u>	Gebäude-Vers.-Nr(n)	<u>464</u>
Flurname	<u>Lauibode</u>	EGID-Nr.	<u>190334</u>
Koordinaten	<u>2645649 / 1185712</u>		
Kurzbeschreibung / Bemerkungen	<input type="checkbox"/> siehe beiliegender, detaillierter Baubeschrieb		
Geplante Nutzung	<div style="border: 1px solid black; padding: 5px;"> Erweiterung Fundament Untergeschoss. Umbau und Erweiterung Erdgeschoss mit Wohn- und Schlafräume, bei Terrasse Geräteraum und Carport. Nutzung weiterhin als Zweitwohnung. </div>		

Projektbezogene Angaben

Bauart

Konstruktion Massivbau Holzbau andere
 Foundation Pfahlfundation Flachfundation andere

Aussenwände
(Fassadengestaltung / Farbgebung)

Holzbau mit Schalung, Lärche

Innenwände

Holzbau

Decken / Böden

Fundament best.

Fenster

Holz-Holz Fenster

Bedachung
(Materialisierung / Farbgebung)

Ziegel, grau

Haustechnik

Aufzugsanlage nein best. neu
 Heizungsanlage nein best. neu Ersatz
 Art/Typ Pelletofen
 Leistung 5 kW Kaminzüge 1
 Heizung für Warmwasseraufbereitung einzelne Gebäude mehrere Gebäude
 mit oben aufgeführter Heizung bitte wählen
 Wärmepumpe, Klima / Kälteanlage nein best. neu Ersatz Umbau der Anlage
 Lüftung natürlich künstlich

Nutzfläche

	Wohnen (m ²)	Büro + Dienstl (m ²)	Verkauf (m ²)	Industrie + Gewerbe (m ²)	Lager (m ²)	Gastro- nomie (m ²)	Bildung + Gesundheit	Landwirt- schaft (m ²)	Total
heute vorhanden	40.55	0	0	0	0	0	0	0	40.55
Abbruch/Rückbau	0	0	0	0	0	0	0	0	0
neu projektiert	12.49	0	0	0	0	0	0	0	12.49
Total	53.04	0	0	0	0	0	0	0	53.04
Veränderung	12.49	0	0	0	0	0	0	0	12.49

Parkplätze

	Im Freien	Einzelgarage	Sammelgarage	Übriges	Total
bestehend	5	0	0	0	5
Wegfallende	0	0	0	0	0
projektiert	0	0	0	0	0
Total	5	0	0	0	5

Baukosten


	Anzahl Gebäude	Bauvolumen in m ³ (SIA)	ca. Baukosten in Fr.	davon entfallen auf die Jahre		
				2022	2023	2024
Gebäude (BKP 1-3)	1	408.83	450'000	450'000	0	0
Nebengebäude (BKP 1-3)	0	0	0	0	0	0
Umgebung (BKP 4)			25'000	25'000	0	0
Total		408.83	475'000	475'000	0	0

Baustatistik

Gebäudefläche	70.22	neue Gebäude mit Wohnungen
neue Wohnungen		neue Gebäude ohne Wohnungen

2022713-1672557-449

Baurechtliche Angaben

Zonenart	<input type="checkbox"/> ausserhalb der Bauzone			
	<input checked="" type="checkbox"/> innerhalb Bauzone	Wohnzone 11 (W2)		
Zonenüberlagerungen	bitte wählen	bitte wählen	bitte wählen	
Zonenbezeichnung im BZR	1104			
Naturgefahren gemäss BZR	<input type="checkbox"/> liegt in keiner Gefahrenzone			
	<input checked="" type="checkbox"/> liegt in Gefahrenzone	Restgefährdung		→ Nachweis BZR-Bestimmungen beilegen
Gewässerschutz	<input checked="" type="checkbox"/> üB (übrige Bereiche)	<input type="checkbox"/> Ao <input type="checkbox"/> Au		→ gemäss Gewässerschutz-
	<input type="checkbox"/> Grundwasserschutzzone S	<input type="checkbox"/> Grundwasserschutzareal		
Lärm-ES	<input checked="" type="checkbox"/> ES II <input type="checkbox"/> ES III	<input type="checkbox"/> ES IV		→ gemäss Zonenplan
Bauziffern	<input type="checkbox"/> Grundstücksfl. vermessen			
	<input type="checkbox"/> anrech. Grundstücksfläche			→ separate Berechnung beilegen
	<input checked="" type="checkbox"/> Ausnutzungsziffer	0.6		→ separate Berechnung beilegen
	<input type="checkbox"/> Überbauungsziffer			→ separate Berechnung beilegen
	<input type="checkbox"/> Grünflächenziffer			→ separate Berechnung beilegen
	<input type="checkbox"/> Versiegelungsanteil			→ separate Berechnung beilegen
Wohnungen / Gebäude betroffen?	<input type="checkbox"/> nein <input checked="" type="checkbox"/> ja			→ Zusatzformular 4 
Behilfger. Bauen berücksichtigt?	<input checked="" type="checkbox"/> nein <input type="checkbox"/> ja			→ § 157 PBG
Spielplätze vorgesehen?	<input checked="" type="checkbox"/> nein <input type="checkbox"/> ja	Fläche _____ m ²		→ § 158 ff PBG
Gestaltungsplan betroffen?	<input checked="" type="checkbox"/> nein <input type="checkbox"/> ja	GP _____	vom _____	
Bebauungsplan betroffen?	<input checked="" type="checkbox"/> nein <input type="checkbox"/> ja	BP _____	vom _____	
Baulinien betroffen?	<input checked="" type="checkbox"/> nein <input type="checkbox"/> ja	BLP _____	vom _____	
Baugespann	<input type="checkbox"/> nicht notwendig	<input checked="" type="checkbox"/> notwendig	steht ab	21.07.2022

Umweltrechtliche Angaben

Art der Nutzung	<input checked="" type="checkbox"/> Wohnen oder Landwirtschaft	<input type="checkbox"/> Dienstleistung, Verkauf	<input type="checkbox"/> Gewerbe, Industrie
Bauvorhaben mit UVB-Pflicht	<input checked="" type="checkbox"/> nein <input type="checkbox"/> ja		
Bodenaushub	<input checked="" type="checkbox"/> nein <input type="checkbox"/> ja		
Wassergefährdende Flüssigkeiten	<input checked="" type="checkbox"/> nein <input type="checkbox"/> ja		
Gewerbe und Industrieabwässer	<input checked="" type="checkbox"/> nein <input type="checkbox"/> ja		→ Zusatzformular 12
Licht / Beleuchtung	Dauerbeleuchtung im Freien	<input checked="" type="checkbox"/> nein <input type="checkbox"/> ja	
Solaranlage	<input checked="" type="checkbox"/> nein <input type="checkbox"/> ja		

Angaben zur Sicherheit

Brandschutz

Gemäss VKF-Brandschutzrichtlinie „Qualitätssicherung im Brandschutz“ ist mit dem Baugesuch ein Brandschutznachweis einzureichen. Anleitungen und Musternachweise sind auf folgender Homepage erhältlich: www.brandschutznachweis.ch

Art des Bauvorhabens	<input type="checkbox"/> Kleinbaute (§112a PBG), kleine Umbauten, Fassadensanierung
	<input checked="" type="checkbox"/> Einfamilienhaus, Nebenbaute, Landwirtschaftliche Baute (QSS 1)
	<input type="checkbox"/> Anderes Bauvorhaben (QSS 1-4)

→ Brandschutznachweis nur auf Verlangen der Gebäudeversicherung erforderlich

Löschwasserversorgung

Gemäss „Gesetz über den Feuerschutz“ ist die Löschversorgung für alle Gebäude sicher zu stellen. Bei über 100m Schlauchlänge zum Objekt wird die GVL eine objektbezogene Beurteilung vornehmen.

Art der Versorgung	<input checked="" type="checkbox"/> Hydrant	80 m Schlauchlänge zum Objekt
	<input type="checkbox"/> Löschwasserbehälter/Löschweierher _____ m ³	_____ m Schlauchlänge zum Objekt
	<input type="checkbox"/> _____	_____ m Schlauchlänge zum Objekt
	<input type="checkbox"/> Keine (mit der Baueingabe ist ein Löschwasserkonzept einzureichen - Beurteilung durch die GVL)	

2022713-1672557-449

Naturgefahren und Oberflächenabfluss

Gemäss § 24 Gebäudeversicherungsgesetz sind Elementarschäden, die voraussehbar waren oder durch zumutbare Massnahmen hätten vermieden werden können von der Elementarschadenversicherung ausgeschlossen. Mehr Informationen dazu unter www.gvl.ch/praevention/elementarschadenpraevention, www.schutz-vor-Naturgefahren.ch und www.hagelregister.ch.

- Art des Bauvorhabens Kleinbaute (§112a Abs. 2 Bst. c PBG), Umgebungsanlage
 Anderes Bauvorhaben
- Schutz gegen Starkniederschläge Massnahmen gegen zuströmendes Hang- oder Oberflächenwasser sind vorgesehen
 Keine speziellen Massnahmen vorgesehen
- Naturgefahren betroffen Nein
www.geo.lu.ch/map/gefahrenkarte Ja Wasser Rutschung Sturz Lawine Murgang
- Oberflächenabfluss betroffen? Nein
www.geo.lu.ch/map/oberflaechen-abfluss Ja

Erdbebensicherheit

Für die Neubauten sind generell die Anforderungen an die Erdbebensicherheit gemäss SIA 261 einzuhalten. Für bestehende Bauten sind die Anforderungen an die Erdbebensicherheit gemäss SIA Merkblatt 2018 und SIA 269/8 (2015) einzuhalten. Ob die Erdbebensicherheit kontrolliert wird, hängt von der Art und Grösse der Baute oder baulichen Massnahme ab. Merkblatt unter https://rawi.lu.ch/-/media/RAWI/Dokumente/Downloads/baubewilligungen/Merkblatt_Kontrolle_Erdbebensicherheit_12_2014.pdf?la=de-CH

- Art des Bauvorhabens Neubau / Ersatzneubau Um-, An-, Aus-, Aufbau
 Wesentlicher Eingriff in die Tragstruktur [Merkblatt](#)
 Kein Eingriff in die Tragstruktur oder unwesentliche Schwächung des Tragwerks
- Erdbebenzone (EZ) EZ 2 (Greppen, Weggis, Vitznau) EZ 1 (alle anderen Gemeinden)
- Baugrundklasse (BGK) BGK A BGK C BGK D BGK E BGK F1 [Baugrundklassen](#)
- Bauwerksklasse (BWK) BWK I BWK II BWK III [Merkblatt](#)

Die Bauherrschaft und der Planverfasser bestätigen mit ihrer Unterschrift auf dem Baugesuchformular die Richtigkeit der gemachten Angaben.

Statistikformular Gebäude

Dieses Zusatzformular wird automatisch für jedes Gebäude erstellt. Einzelne im Baugesuchsformular enthaltene Angaben werden automatisch übernommen und sind von der Gemeinde für jedes Gebäude zu ergänzen. Abzubrechende Wohnungen sind als "aufgehoben" zu deklarieren.

Gebäude 1

Eidg. Gebäudeidentifikator (EGID)	_____	Erhebungsstellen-Nr.	_____
Eidg. Bauprojektidentifikator (EPROID)	_____	Gemeinde	Flühli
Amtl. Baudossier-Nr (Gemeinde/Suffix)	_____	Letzte Änderung (Datum)	_____
Eidg. Grundstückidentifikator (EGRID)	_____		

Parzellen-Nr(n)	2727	Gebäude-Vers.-Nr(n)	464
Grundbuchkreis	604	Koordinaten (x / y)	2645649 / 1185712

Name des Gebäudes					
<i>Strasse</i>	<i>Nr.</i>	<i>PLZ</i>	<i>Ort</i>	<i>Eingangstatus</i>	<i>EWID</i>
Pater Damasusweg	5		Flühli		

Zeile hinzufügen

Gebäudestatus	_____	Gebäudekategorie	_____
Gebäudeklasse	_____		
Jahr der Fertigstellung:	Neubau	Renovation/Umbau	Abbruch

Anzahl Geschosse	1	EGID-Nr.	190'334
Anzahl separate Wohnräume	0	Anzahl Wohnungen	1
		Gebäudefläche	70.22

Heizungsart	_____	Warmwasserversorgung	<input type="checkbox"/> nein <input type="checkbox"/> ja
Energieträger der Heizung	_____	Energieträger WWV (Winter)	_____

Stockwerk	Maisnette	Eingangsnr.	Lage auf dem Stockwerk	Anzahl Zimmer	Fläche in m ²	Küchenart	Wohnungsstatus	Baujahr	Abbruchjahr	EWID
0	<input type="checkbox"/>	5	Süd	3	56	Küche	Projektiert	2023		

Zeile hinzufügen

2022713-1672557-449

Statistikformular Bauprojekt

Dieses Zusatzformular wird automatisch erstellt. Einzelne im Baugesuchformular enthaltene Angaben werden automatisch übernommen und sind von der Gemeinde für jedes Bauprojekt zu ergänzen.

Eidg. Bauprojektidentifikator (EPROID)	_____	Erhebungsstellen-Nr.	Flühli
Amtl. Baudossier-Nr. (Gemeinde)	_____	Letzte Änderung	_____
Bauort	Flühli	Grundbuchkreis	604
Parzellen-Nr.	2727		
Innerhalb Bauzonen	<input checked="" type="checkbox"/> nein <input type="checkbox"/> ja		
Bewilligungsgrund	_____		

Umschreibung Bauprojekt	Erweiterung Fundament Untergeschoss. Umbau und Erweiterung Erdgeschoss mit Wohn- und Schlafräume, bei Terrasse Geräteraum und Carport. Nutzung weiterhin als Zweitwohnung.
-------------------------	--

Art der Arbeiten	_____	Typ der Bauwerke	_____
Art der Bauwerke	<input type="checkbox"/> Hochbau <input type="checkbox"/> Tiefbau		

Typ Auftraggeber	_____	Nachname	Erdt
		Vorname	Roger
		Organisation	_____
		Adresse	Gartenweg 1
		PLZ/Ort	5443 Niederrohrdorf










Bauprojektstatus	_____	Gesamtkosten des Projekts SFr.	475'000
Dat. Baueingabe	_____	Voraussichtliche Baudauer	_____ Monat(e)
Dat. Baubewillig.	_____	Dat. Baubeginn	_____
		Dat. Bauende	_____

Anzahl Gebäude	1	Gebäudegrundriss neu oder verändert	<input type="checkbox"/> nein <input type="checkbox"/> ja
----------------	---	-------------------------------------	---

neue Wohnungen	neue Gebäude mit Wohnungen	neue Gebäude ohne Wohnungen
Total		
Fertig		

Besondere Angaben / Sonderbewilligung

Die betroffenen Fachbereiche sind vor der Baueingabe mit den kommunalen oder kantonalen Fachstellen abzusprechen.

Betroffene Fachbereiche Ausnahme- und Sonderbewilligung	Zuständigkeit	gesetzliche Grundlage	erforderlich		Bemerkung
			nein	ja	
Planungs- und Baurecht					
Unterschreitung Grenz- und/oder Gebäudeabstand	Gemeinde	§ 133 f. PBG	<input type="checkbox"/>	<input checked="" type="checkbox"/>	
Unterschreitung Vorplatzlänge bei Garagen	Gemeinde	§ 119 Abs. 3 PBG	<input checked="" type="checkbox"/>	<input type="checkbox"/>	
Ausnahmen von BZR-Vorschriften	Gemeinde	§ 37 PBG, BZR	<input checked="" type="checkbox"/>	<input type="checkbox"/>	
Ausnahmen betr. Schutz der Gesundheit	Gemeinde	§ 156 PBG	<input checked="" type="checkbox"/>	<input type="checkbox"/>	
Bauen ausserhalb Bauzonen "Landwirtschaft"	rawi	§ 54 PBG, Art. 16 RPG	<input checked="" type="checkbox"/>	<input type="checkbox"/>	Zusatzformular 2
Bauen ausserhalb Bauzonen "nicht Landwirtschaft"	rawi	§ 180 ff. PBG, Art. 24 ff. RPG	<input checked="" type="checkbox"/>	<input type="checkbox"/>	Zusatzformular 3
Strassenrecht					
Unterschreitung Strassenabstand „Übrige Strassen“	Gemeinde	§ 88 StrG	<input checked="" type="checkbox"/>	<input type="checkbox"/>	
Gesteigerter Gemeindegebrauch „Übrige Strassen“	Gemeinde	§ 22 StrG	<input checked="" type="checkbox"/>	<input type="checkbox"/>	
Sondernutzung „Übrige Strassen“	Gemeinde	§ 23 StrG	<input checked="" type="checkbox"/>	<input type="checkbox"/>	
Zufahrten / Einmündungen „Übrige Strassen“	Gemeinde	§ 32 f. StrG	<input checked="" type="checkbox"/>	<input type="checkbox"/>	
	Gemeinde	§ 71a f. StrG	<input checked="" type="checkbox"/>	<input type="checkbox"/>	mit Gde. besprechen
Unterschreitung Strassenabstand Kantonsstrassen	rawi	§ 88 StrG	<input checked="" type="checkbox"/>	<input type="checkbox"/>	
Gesteigerter Gemeindegebrauch Kantonsstrassen	rawi	§ 22 StrG	<input checked="" type="checkbox"/>	<input type="checkbox"/>	
Sondernutzung Kantonsstrassen	rawi	§ 23 StrG	<input checked="" type="checkbox"/>	<input type="checkbox"/>	
Zufahrten / Einmündungen Kantonsstrassen	rawi	§ 32 f. StrG	<input checked="" type="checkbox"/>	<input type="checkbox"/>	
Strassenprojekt Kantonsstrassen	Kanton	§ 69 f. StrG	<input checked="" type="checkbox"/>	<input type="checkbox"/>	mit vif besprechen
Wasserbaurecht					
Unterschreitung Gewässerabstand „neu“	rawi	§ 26 WBG	<input checked="" type="checkbox"/>	<input type="checkbox"/>	
Unterschreitung Gewässerabstand „bestehend“	rawi	§ 27 WBG	<input checked="" type="checkbox"/>	<input type="checkbox"/>	
Inanspruchnahme eines öffentlichen Gewässers	rawi	§§ 28 ff. WBG	<input checked="" type="checkbox"/>	<input type="checkbox"/>	
Inanspruchnahme eines privaten Gewässers	rawi	§ 37 WBG	<input checked="" type="checkbox"/>	<input type="checkbox"/>	
Wasserbauprojekt	Kanton	§§ 16 ff. WBG	<input checked="" type="checkbox"/>	<input type="checkbox"/>	mit vif besprechen
Umwelt-, Gewässer- und Naturschutzrecht					
Bodenaushub (Humusabtrag und Aushub)	uwe	Art. 30 USG	<input checked="" type="checkbox"/>	<input type="checkbox"/>	Zusatzformular 23
Fundationen, Bauten und Anlagen im Grundwasser	uwe	Art. 19 GSchG, Art. 32 GSchV	<input checked="" type="checkbox"/>	<input type="checkbox"/>	Zusatzformular 10
Versickerung von unverschmutztem Abwasser	uwe	Art. 19 GSchG, Art. 32 GSchV	<input checked="" type="checkbox"/>	<input type="checkbox"/>	Zusatzformular 11
Erdwärmesonde, Energie- oder Erdwärmekörbe	uwe	Art. 22 GSchG, Art. 1,8,10 VWF	<input checked="" type="checkbox"/>	<input type="checkbox"/>	Zusatzformular 13
Beseitigung von Hecken, Feldgehölzen, Uferbestockung	lawa	§ 3,4+8 HeckenV, Art. 21 f. NHG	<input checked="" type="checkbox"/>	<input type="checkbox"/>	Zusatzformular 14
Nachweis energetischer Massnahmen	Gemeinde	§ 164 PBG	<input type="checkbox"/>	<input checked="" type="checkbox"/>	Zusatzformular 15 
Bauvorhaben in lärmbelasteten Gebieten	uwe	Art. 31 LSV	<input checked="" type="checkbox"/>	<input type="checkbox"/>	Zusatzformular 16
Lärmschutznachweis für Luft / Wasser-Wärmepumpen	uwe	Art. 7 LSV	<input checked="" type="checkbox"/>	<input type="checkbox"/>	Zusatzformular 9
Tankanlagen	uwe	Art. 19 GSchG, Art. 32 GSchV	<input checked="" type="checkbox"/>	<input type="checkbox"/>	
Asbest im Gebäude vorhanden	klab	Art. 3 BauAV	<input checked="" type="checkbox"/>	<input type="checkbox"/>	Zusatzformular 19 
Radon (bei Wohnnutzung im Unter- oder Erdgeschoss)	uwe	Art. 163 StSV	<input checked="" type="checkbox"/>	<input type="checkbox"/>	Zusatzformular 19 
Entnahme von Grundwasser für thermische Nutzung	uwe	§ 7 WNVG	<input checked="" type="checkbox"/>	<input type="checkbox"/>	mit uwe besprechen
Entnahme von Wasser aus Oberflächengewässer	uwe	§ 7 WNVG	<input checked="" type="checkbox"/>	<input type="checkbox"/>	mit uwe besprechen
Waldrecht					
Unterschreitung Waldabstand					
bis 15 m (Wohn-/Arbeitsräume), 10 m (Übriges)	Gemeinde	§ 136 PBG, § 14 KWaG	<input checked="" type="checkbox"/>	<input type="checkbox"/>	
unter 15 m (Wohn-/Arbeitsräume), 10 m (Übriges)	lawa	§ 136 PBG, § 14 KWaG	<input checked="" type="checkbox"/>	<input type="checkbox"/>	
Bauten und Anlagen im Wald	lawa	§ 12 KWaG, §§ 6a ff. KWaV	<input checked="" type="checkbox"/>	<input type="checkbox"/>	
Nachteilige Nutzung	lawa	§ 13 KWaG	<input checked="" type="checkbox"/>	<input type="checkbox"/>	
Rodung	lawa	§ 3 KWaG, § 2 KWaV	<input checked="" type="checkbox"/>	<input type="checkbox"/>	Zusatzformular 6
Fischerei- und Jagdrecht					
Technische Eingriffe in ein Gewässer (z.B. Einleitungen, usw.)	lawa	Art. 8 eidg. FG, § 25 kant. FG	<input checked="" type="checkbox"/>	<input type="checkbox"/>	
Denkmalschutzrecht					
Denkmalschutzobjekt oder in der Nähe davon	da	§ 5 DSchG	<input checked="" type="checkbox"/>	<input type="checkbox"/>	
Objekt im kantonalen Bauinventar	da	§ 1c DSchG, § 142 PBG	<input checked="" type="checkbox"/>	<input type="checkbox"/>	
Bodeneingriffe in eine archäologische Fundstelle	da	§ 16 DSchG, § 142 PBG	<input checked="" type="checkbox"/>	<input type="checkbox"/>	
Feuerschutzrecht					
Industrielle/Gewerbliche Bauten, Hochhäuser, Bauten mit regem Publikumsverkehr (z.B. Verwaltungsgebäude, usw.)	gvl	§ 8, 43, 58 FSG	<input checked="" type="checkbox"/>	<input type="checkbox"/>	
Bauten und Anlagen zur Lagerung, Herstellung, usw. von feuergefährlichen Stoffen und Waren (z.B. Flüssiggasanlagen)	gvl	§ 33 FSG	<input checked="" type="checkbox"/>	<input type="checkbox"/>	
Arbeitsrecht					
Industrielle/Gewerbliche Bauten / Anlagen	wira-iga		<input checked="" type="checkbox"/>	<input type="checkbox"/>	Zusatzformular 7 
Bauten und Anlagen mit Plangenehmigungspflicht	wira-iga	Art. 7 und 8 ArG	<input checked="" type="checkbox"/>	<input type="checkbox"/>	Zusatzformular 7 
Zivilschutzrecht					
Schutzraumbaupflicht	mzj	Art. 48 BZG	<input checked="" type="checkbox"/>	<input type="checkbox"/>	Zusatzformular 5
Gastgewerberecht und Lebensmittelkontrolle					
Bauten mit gastgewerblicher Nutzung (Restaurant etc.)	gpp, dilv	§ 5 + 12 GaG, §§ 10 ff. GaV, Art. 20 LGV	<input checked="" type="checkbox"/>	<input type="checkbox"/>	Zusatzformular 17
Andere Verpflegungsbetriebe (Kantine, Kita, etc.)	dilv	§ 3 GaG, Art. 20 LGV	<input checked="" type="checkbox"/>	<input type="checkbox"/>	Zusatzformular 20
Übrige Lebensmittelbetriebe (Herstellung, Verarbeitung, Verkauf)	dilv	Art. 20 LGV	<input checked="" type="checkbox"/>	<input type="checkbox"/>	Zusatzformular 21
Veterinärrecht					
Schlachthanlagen	vetd	Art. 8 VSFK	<input checked="" type="checkbox"/>	<input type="checkbox"/>	Zusatzformular 18 
Entsorgungsbetriebe für tierische Nebenprodukte	vetd	Art. 11 VTNP	<input checked="" type="checkbox"/>	<input type="checkbox"/>	Zusatzformular 18 
Bewilligungspflichtige Wildtierhaltung	vetd	Art. 89, 90, 95 TSchV	<input checked="" type="checkbox"/>	<input type="checkbox"/>	Zusatzformular 18 
Meldepflichtige gewerbsmässige Heimtierhaltung	vetd	Art. 101 TSchV	<input checked="" type="checkbox"/>	<input type="checkbox"/>	Zusatzformular 18 

Nachweis der energetischen Massnahmen

Für Neubauten und Umbauten / Umnutzungen

Wärmeschutz des Gebäudes

Art des Vorhabens

Neubau

Anbau

Umbau

Umnutzung

Sind die spezifischen Angaben (Konstruktionen, Wärmeerzeugung, Produkte) für den Energienachweis bereits bekannt?

ja

nein

→ Eingabe vor Baubeginn

Das Hauptformular für den Nachweis der energetischen Massnahmen als auch weitere Formulare für den Energienachweis nach SIA 380 können unter folgendem Link heruntergeladen werden:

<https://www.endk.ch/de/fachleute-1/energienachweis/>

Hinweis:

Der Nachweis der energetischen Massnahmen sowie der Energienachweis (EN-Formulare) muss spätestens vor Baubeginn bei der Gemeinde eingereicht werden. Als Nachweis wird auch ein provisorisches MINERGIE-Zertifikat anerkannt.



2022713-1672557-449

Weitere Beteiligte

Bauherrschaft Projektverfasser/in Grundeigentümer/in Rechnungsadresse

Bauherrschaft (Gesuchsteller/in)

Nachname	_____	Vorname	_____
Organisation	_____	Telefon	_____
Adresse	_____	Fax	_____
PLZ/Ort	_____	E-Mail	_____

Projektverfasser/in

Nachname	_____	Vorname	_____
Organisation	_____	Telefon	_____
Adresse	_____	Fax	_____
PLZ/Ort	_____	E-Mail	_____

Grundeigentümer/in

Nachname	_____	Vorname	_____
Organisation	_____	Telefon	_____
Adresse	_____	Fax	_____
PLZ/Ort	_____	E-Mail	_____
Parzellen-Nr(n)	_____		

Rechnungsadresse

Nachname	_____	Vorname	_____
Organisation	_____	Telefon	_____
Adresse	_____	Fax	_____
PLZ/Ort	_____	E-Mail	_____

Beilagenverzeichnis

Vorgängig mit der Leitbehörde besprechen und alle markierten Unterlagen in der jeweils notwendigen Anzahl, mindestens aber vierfach bei der Gemeinde einreichen (§ 188 Abs. 1 PBG)	Kontrolle gem § 192 PBG	
	E	NE

Anlagen als Word, Excel oder pdf-Datei dem Baugesuch hinzufügen. Die Anhänge werden im Dokument integriert übermittelt.

Allgemeine Unterlagen und Pläne (§ 55 Abs. 2 lit. a-h PBV) je min vierfach

<input checked="" type="checkbox"/> Situationsplan (nachgeführter Grundbuchplan, in der Regel 1:500, nicht älter als 2 Jahre)	<input type="checkbox"/>	<input type="checkbox"/>
<input checked="" type="checkbox"/> Baupläne (Grundrisse, Schnitte, Fassaden, usw., mindestens 1:100, mit allen notwendigen Angaben)	<input type="checkbox"/>	<input type="checkbox"/>
<input checked="" type="checkbox"/> Entwässerungsplan / Kanalisationsplan (1:100, mit allen notwendigen Angaben)	<input type="checkbox"/>	<input type="checkbox"/>
<input checked="" type="checkbox"/> Umgebungsplan (1:100, mit allen notwendigen Angaben)	<input type="checkbox"/>	<input type="checkbox"/>
<input type="checkbox"/> Klimaprojekt (Pläne und Angaben zur künstlichen Belüftung)	<input type="checkbox"/>	<input type="checkbox"/>
<input type="checkbox"/> Berechnung der Bauziffern (detaillierte Berechnung inkl. Schemapläne)	<input type="checkbox"/>	<input type="checkbox"/>
<input type="checkbox"/> Nachweis Wärmeschutz	<input type="checkbox"/>	<input type="checkbox"/>
<input type="checkbox"/> Abwasseranlagen (1:100 oder 1:50)	<input type="checkbox"/>	<input type="checkbox"/>
<input type="checkbox"/> Übersichtsplan der weiteren Umgebung (1:500 bis 1:2'000)	<input type="checkbox"/>	<input type="checkbox"/>
<input type="checkbox"/>	<input type="checkbox"/>	<input type="checkbox"/>

Zusätzliche Unterlagen je min vierfach

<input type="checkbox"/> Baubeschrieb	<input type="checkbox"/>	<input type="checkbox"/>
<input type="checkbox"/> Grundbuchauszug	<input type="checkbox"/>	<input type="checkbox"/>
<input type="checkbox"/> Modell	<input type="checkbox"/>	<input type="checkbox"/>
<input type="checkbox"/> Fotos	<input type="checkbox"/>	<input type="checkbox"/>
<input type="checkbox"/> Vollmacht	<input type="checkbox"/>	<input type="checkbox"/>
<input type="checkbox"/> Nachweis für Schutzmassnahmen gegen Naturgefahren	<input type="checkbox"/>	<input type="checkbox"/>
<input checked="" type="checkbox"/> Deklaration/Berechnung der provisorischen Anschlussgebühr für Abwasser/Frischwasser	<input type="checkbox"/>	<input type="checkbox"/>
<input type="checkbox"/> Nachweis Brandschutz (Konzept, Grundrisspläne)	<input type="checkbox"/>	<input type="checkbox"/>
<input type="checkbox"/> Konstruktionsart der Nachbarbauten inkl. Fassadenpläne (bei Gebäudeunterabständen)	<input type="checkbox"/>	<input type="checkbox"/>
<input type="checkbox"/> Überprüfungsbericht oder Vorbemessungsbericht Erdbebensicherheit des Bauingenieurs	<input type="checkbox"/>	<input type="checkbox"/>
<input type="checkbox"/>	<input type="checkbox"/>	<input type="checkbox"/>

Unterschrift

Die Unterzeichnenden haben von den Hinweisen und massgebenden Vorschriften Kenntnis genommen.

Bauherrschaft

bei mehreren Bauherren/innen nur bevollmächtigte/r Vertreter/in, bei juristischen Personen inkl. Firmenstempel)

.....
Unterschrift

.....
Unterschrift

.....
Unterschrift

Planverfasser/in

(inkl. Firmenstempel)

.....
Unterschrift

.....
Unterschrift

.....
Unterschrift

Grundeigentümer/in

(bei mehreren Grundeigentümer/innen nur bevollmächtigte/r Vertreter/in oder separates Unterschriftenblatt beilegen)

.....
Unterschrift

.....
Unterschrift

.....
Unterschrift

Sörenberg, 5. Juli 2022

.....
Ort, Datum