

Raum und Wirtschaft (rawi)

Murbacherstrasse 21
6002 Luzern
Telefon 041 228 51 83
Telefax 041 228 64 93
rawi@lu.ch
www.rawi.lu.ch

Bauamt Flühli
Dorfstrasse 11
6173 Flühli

gemeindeammannamt@fluehli.ch

Baugesuch Baubewilligungsverfahren §§ 184 ff. PBG

Gemeinde

Flühli

Ortsteil / Grundbuchkreis

Flühli

Dieses Formular ist für **alle baubewilligungspflichtigen** Massnahmen auszufüllen und in genügender Anzahl mit allen erforderlichen Unterlagen bei der Gemeinde einzureichen. Weitere Informationen erhalten Sie unter www.rawi.lu.ch oder bei der zuständigen Gemeinde.

Allgemeine Angaben

Bauherrschaft (Gesuchsteller/in)

Bei mehreren Gesuchstellern bevollmächtigte Vertretung erwähnen und Vollmachten beilegen

Rechnungsadresse: mit Bauherrschaft identisch andere Rechnungsempfänger

Nachname Emmenegger - Häberlin

Vorname Heinz

Organisation

Telefon 041 488 02 80

Adresse Obersörenberg 1

Fax

PLZ/Ort 6174 Sörenberg

E-Mail obersoerenberg@bluewin.ch

Projektverfasser/in

mit Bauherrschaft identisch

Nachname Zihlmann

Vorname Thomas

Organisation Thomas Zihlmann AG

Telefon 041 484 25 83

Adresse Feldgass 5

Fax

PLZ/Ort 6170 Schüpfheim

E-Mail tzihlmann@bluewin.ch

Grundeigentümer/in

mit Bauherrschaft identisch

Nachname Emmenegger - Häberlin

Vorname Heinz

Organisation

Telefon 041 488 02 80

Adresse Obersörenberg 1

Fax

PLZ/Ort 6174 Sörenberg

E-Mail obersoerenberg@bluewin.ch

Vorhaben

Titel / Vorhaben

Art

Neubau mit Abbruch Neubau ohne Abbruch Abbruch

Umbau, Erweiterung, Renovation, Sanierung

Hochbau Tiefbau Anzahl Gebäude

Kleinbauten, Anlagen

Projektänderung

Baugesuch vom 29.10.2020 / Nr. 2021-03

Strasse

Obersörenbeg Nr. 1

Grundstück-Nr(n)

913 Gebäude-Vers.-Nr(n) 233b

Flurname

Obersörenberg EGID-Nr. CH407335315054

Koordinaten

2645288 / 1186144

Kurzbeschreibung / Bemerkungen

siehe beiliegender, detaillierter Baubeschrieb

Geplante Nutzung

Erweiterung Futterlagerraum

Projektbezogene Angaben

Bauart

Konstruktion Massivbau Holzbau andere

Foundation Pfahlfundation Flachfundation andere

Aussenwände
(Fassadengestaltung / Farbgebung)

Beton und Holz

Innenwände

Beton und Holz

Decken / Böden

Beton

Fenster

Holz

Bedachung
(Materialisierung / Farbgebung)

Sandwichpaneele braun

Haustechnik

Aufzugsanlage nein best. neu

Heizungsanlage nein best. neu Ersatz

Wärmepumpe, Klima / Kälteanlage nein best. neu Ersatz Umbau der Anlage

Lüftung natürlich künstlich

Nutzfläche

	Wohnen (m ²)	Büro + Dienstl (m ²)	Verkauf (m ²)	Industrie + Gewerbe (m ²)	Lager (m ²)	Gastro- nomie (m ²)	Bildung + Gesundheit	Landwirt- schaft (m ²)	Total
heute vorhanden	0	0	0	0	0	0	0	0	0
Abbruch/Rückbau	0	0	0	0	0	0	0	0	0
neu projektiert	0	0	0	0	0	0	0	0	0
Total	0	0	0	0	0	0	0	0	0
Veränderung	0	0	0	0	0	0	0	0	0

Parkplätze

	Im Freien	Einzelgarage	Sammelgarage	Übriges	Total
bestehend	0	0	0	0	0
Wegfallende	0	0	0	0	0
projektiert	0	0	0	0	0
Total	0	0	0	0	0

Baukosten

	Anzahl Gebäude	Bauvolumen in m ³ (SIA)	ca. Baukosten in Fr.	davon entfallen auf die Jahre		
				2022	2023	2024
Gebäude (BKP 1-3)	1	0	25'000	25'000	0	0
Nebengebäude (BKP 1-3)	0	0	0	0	0	0
Umgebung (BKP 4)			2'000	2'000	0	0
Total		0	27'000	27'000	0	0





Baustatistik

Gebäudefläche		neue Gebäude mit Wohnungen	
neue Wohnungen		neue Gebäude ohne Wohnungen	

Baurechtliche Angaben

Zonenart	<input checked="" type="checkbox"/> ausserhalb der Bauzone	Landwirtschaftszone	
	<input type="checkbox"/> innerhalb Bauzone		
Zonenüberlagerungen	bitte wählen	bitte wählen	bitte wählen
Zonenbezeichnung im BZR			
Naturgefahren gemäss BZR	<input checked="" type="checkbox"/> liegt in keiner Gefahrenzone		
	<input type="checkbox"/> liegt in Gefahrenzone		→ Nachweis BZR-Bestimmungen beilegen
Gewässerschutz	<input type="checkbox"/> üB (übrige Bereiche)	<input type="checkbox"/> Ao <input checked="" type="checkbox"/> Au	→ gemäss Gewässerschutz-
	<input type="checkbox"/> Grundwasserschutzzone S	<input type="checkbox"/> Grundwasserschutzareal	
Lärm-ES	<input type="checkbox"/> ES II <input type="checkbox"/> ES III	<input type="checkbox"/> ES IV	→ gemäss Zonenplan
Bauziffern	<input type="checkbox"/> Grundstücksfl. vermessen		
	<input type="checkbox"/> anrech. Grundstücksfläche		→ separate Berechnung beilegen
	<input type="checkbox"/> Ausnützungsziffer		→ separate Berechnung beilegen
	<input type="checkbox"/> Überbauungsziffer		→ separate Berechnung beilegen
	<input type="checkbox"/> Grünflächenziffer		→ separate Berechnung beilegen
	<input type="checkbox"/> Versiegelungsanteil		→ separate Berechnung beilegen
Wohnungen / Gebäude betroffen?	<input checked="" type="checkbox"/> nein <input type="checkbox"/> ja		→ Zusatzformular 4
Behil'ger. Bauen berücksichtigt?	<input checked="" type="checkbox"/> nein <input type="checkbox"/> ja		→ § 157 PBG
Spielplätze vorgesehen?	<input checked="" type="checkbox"/> nein <input type="checkbox"/> ja		
Gestaltungsplan betroffen?	<input checked="" type="checkbox"/> nein <input type="checkbox"/> ja		
Bebauungsplan betroffen?	<input checked="" type="checkbox"/> nein <input type="checkbox"/> ja		
Baulinien betroffen?	<input checked="" type="checkbox"/> nein <input type="checkbox"/> ja		
Baugespann	<input checked="" type="checkbox"/> nicht notwendig	<input type="checkbox"/> notwendig	

Umweltrechtliche Angaben

Art der Nutzung	<input checked="" type="checkbox"/> Wohnen oder Landwirtschaft	<input type="checkbox"/> Dienstleistung, Verkauf	<input type="checkbox"/> Gewerbe, Industrie
Bauvorhaben mit UVB-Pflicht	<input type="checkbox"/> nein <input type="checkbox"/> ja		
Bodenaushub	<input type="checkbox"/> nein <input checked="" type="checkbox"/> ja	Innerhalb Bauzone	<input type="checkbox"/> ≥ 5'000 m ² <input type="checkbox"/> < 5'000 m ² 
	→ Zusatzformular 23 	Ausserhalb Bauzone	<input type="checkbox"/> ≥ 1'500 m ² <input type="checkbox"/> < 1'500 m ² 
			<input type="checkbox"/> ≥ 500 m ³ <input checked="" type="checkbox"/> < 500 m ³ 
Wassergefährdende Flüssigkeiten	<input checked="" type="checkbox"/> nein <input type="checkbox"/> ja		
Gewerbe und Industrieabwässer	<input checked="" type="checkbox"/> nein <input type="checkbox"/> ja		→ Zusatzformular 12
Licht / Beleuchtung	Dauerbeleuchtung im Freien	<input checked="" type="checkbox"/> nein <input type="checkbox"/> ja	
Solaranlage	<input checked="" type="checkbox"/> nein <input type="checkbox"/> ja		

Angaben zur Sicherheit

Brandschutz

Gemäss VKF-Brandschutzrichtlinie „Qualitätssicherung im Brandschutz“ ist mit dem Baugesuch ein Brandschutznachweis einzureichen. Anleitungen und Musternachweise sind auf folgender Homepage erhältlich: www.brandschutznachweis.ch

Art des Bauvorhabens	<input type="checkbox"/> Kleinbaute (§112a PBG), kleine Umbauten, Fassadensanierung
	<input checked="" type="checkbox"/> Einfamilienhaus, Nebenbaute, Landwirtschaftliche Baute (QSS 1)
	<input type="checkbox"/> Anderes Bauvorhaben (QSS 1-4)

→ Brandschutznachweis nur auf Verlangen der Gebäudeversicherung erforderlich

Löschwasserversorgung

Gemäss „Gesetz über den Feuerschutz“ ist die Löschversorgung für alle Gebäude sicher zu stellen. Bei über 100m Schlauchlänge zum Objekt wird die GVL eine objektbezogene Beurteilung vornehmen.

Art der Versorgung	<input checked="" type="checkbox"/> Hydrant	_____	60 m Schlauchlänge zum Objekt
	<input type="checkbox"/> Löschwasserbehälter/Löschweiher	_____ m ³	_____ m Schlauchlänge zum Objekt
	<input type="checkbox"/> _____	_____	_____ m Schlauchlänge zum Objekt
	<input type="checkbox"/> Keine (mit der Baueingabe ist ein Löschwasserkonzept einzureichen - Beurteilung durch die GVL)		

Naturgefahren und Oberflächenabfluss

Gemäss § 24 Gebäudeversicherungsgesetz sind Elementarschäden, die voraussehbar waren oder durch zumutbare Massnahmen hätten vermieden werden können von der Elementarschadenversicherung ausgeschlossen. Mehr Informationen dazu unter www.gvl.ch/praevention/elementarschadenpraevention, www.schutz-vor-Naturgefahren.ch und www.hagelregister.ch.

- Art des Bauvorhabens Kleinbaute (§112a Abs. 2 Bst. c PBG), Umgebungsanlage
 Anderes Bauvorhaben
- Schutz gegen Starkniederschläge Massnahmen gegen zuströmendes Hang- oder Oberflächenwasser sind vorgesehen
 Keine speziellen Massnahmen vorgesehen
- Naturgefahren betroffen Nein
www.geo.lu.ch/map/gefahrenkarte Ja
- Oberflächenabfluss betroffen? Nein
www.geo.lu.ch/map/oberflaechen-abfluss Ja

→ Es sind keine speziellen Massnahmen gegen Naturgefahren erforderlich.

Erdbebensicherheit


Für die Neubauten sind generell die Anforderungen an die Erdbebensicherheit gemäss SIA 261 einzuhalten. Für bestehende Bauten sind die Anforderungen an die Erdbebensicherheit gemäss SIA Merkblatt 2018 und SIA 269/8 (2015) einzuhalten. Ob die Erdbebensicherheit kontrolliert wird, hängt von der Art und Grösse der Baute oder baulichen Massnahme ab. Merkblatt unter https://rawi.lu.ch/-/media/RAWI/Dokumente/Downloads/baubewilligungen/Merkblatt_Kontrolle_Erdbebensicherheit_12_2014.pdf?la=de-CH

- Art des Bauvorhabens Neubau / Ersatzneubau Um-, An-, Aus-, Aufbau
- Wesentlicher Eingriff in die Tragstruktur [Merkblatt](#)
 Kein Eingriff in die Tragstruktur oder unwesentliche Schwächung des Tragwerks
 Kosten weniger als 1 Mio CHF und weniger als 10% der GVL-Summe
 Einfamilienhaus
 Dachgeschossausbau zu Wohnzwecken
 Anderes Bauvorhaben
- Erdbebenzone (EZ) EZ 2 (Greppen, Weggis, Vitznau) EZ 1 (alle anderen Gemeinden)
- Baugrundklasse (BGK) BGK A BGK C BGK D BGK E BGK F1 [Baugrundklassen](#)
- Bauwerksklasse (BWK) BWK I BWK II BWK III [Merkblatt](#)

Die Bauherrschaft und der Planverfasser bestätigen mit ihrer Unterschrift auf dem Baugesuchformular die Richtigkeit der gemachten Angaben.

Besondere Angaben / Sonderbewilligung

Die betroffenen Fachbereiche sind vor der Baueingabe mit den kommunalen oder kantonalen Fachstellen abzusprechen.

Betroffene Fachbereiche Ausnahme- und Sonderbewilligung	Zuständigkeit	gesetzliche Grundlage	erforderlich		Bemerkung
			nein	ja	
Planungs- und Baurecht					
Unterschreitung Grenz- und/oder Gebäudeabstand	Gemeinde	§ 133 f. PBG	<input checked="" type="checkbox"/>	<input type="checkbox"/>	
Unterschreitung Vorplatzlänge bei Garagen	Gemeinde	§ 119 Abs. 3 PBG	<input checked="" type="checkbox"/>	<input type="checkbox"/>	
Ausnahmen von BZR-Vorschriften	Gemeinde	§ 37 PBG, BZR	<input checked="" type="checkbox"/>	<input type="checkbox"/>	
Ausnahmen betr. Schutz der Gesundheit	Gemeinde	§ 156 PBG	<input checked="" type="checkbox"/>	<input type="checkbox"/>	
Bauen ausserhalb Bauzonen "Landwirtschaft"	rawi	§ 54 PBG, Art. 16 RPG	<input type="checkbox"/>	<input checked="" type="checkbox"/>	Zusatzformular 2 
Bauen ausserhalb Bauzonen "nicht Landwirtschaft"	rawi	§ 180 ff. PBG, Art. 24 ff. RPG	<input checked="" type="checkbox"/>	<input type="checkbox"/>	Zusatzformular 3
Strassenrecht					
Unterschreitung Strassenabstand „Übrige Strassen“	Gemeinde	§ 88 StrG	<input checked="" type="checkbox"/>	<input type="checkbox"/>	
Gesteigerter Gemeindegebrauch „Übrige Strassen“	Gemeinde	§ 22 StrG	<input checked="" type="checkbox"/>	<input type="checkbox"/>	
Sondernutzung „Übrige Strassen“	Gemeinde	§ 23 StrG	<input checked="" type="checkbox"/>	<input type="checkbox"/>	
Zufahrten / Einmündungen „Übrige Strassen“	Gemeinde	§ 32 f. StrG	<input checked="" type="checkbox"/>	<input type="checkbox"/>	
	Gemeinde	§ 71a f. StrG	<input checked="" type="checkbox"/>	<input type="checkbox"/>	mit Gde. besprechen
Unterschreitung Strassenabstand Kantonsstrassen	rawi	§ 88 StrG	<input checked="" type="checkbox"/>	<input type="checkbox"/>	
Gesteigerter Gemeindegebrauch Kantonsstrassen	rawi	§ 22 StrG	<input checked="" type="checkbox"/>	<input type="checkbox"/>	
Sondernutzung Kantonsstrassen	rawi	§ 23 StrG	<input checked="" type="checkbox"/>	<input type="checkbox"/>	
Zufahrten / Einmündungen Kantonsstrassen	rawi	§ 32 f. StrG	<input checked="" type="checkbox"/>	<input type="checkbox"/>	
Strassenprojekt Kantonsstrassen	Kanton	§ 69 f. StrG	<input checked="" type="checkbox"/>	<input type="checkbox"/>	mit vif besprechen
Wasserbaurecht					
Unterschreitung Gewässerabstand „neu“	rawi	§ 26 WBG	<input checked="" type="checkbox"/>	<input type="checkbox"/>	
Unterschreitung Gewässerabstand „bestehend“	rawi	§ 27 WBG	<input checked="" type="checkbox"/>	<input type="checkbox"/>	
Inanspruchnahme eines öffentlichen Gewässers	rawi	§§ 28 ff. WBG	<input checked="" type="checkbox"/>	<input type="checkbox"/>	
Inanspruchnahme eines privaten Gewässers	rawi	§ 37 WBG	<input checked="" type="checkbox"/>	<input type="checkbox"/>	
Wasserbauprojekt	Kanton	§§ 16 ff. WBG	<input checked="" type="checkbox"/>	<input type="checkbox"/>	mit vif besprechen
Umwelt-, Gewässer- und Naturschutzrecht					
Bodenaushub (Humusabtrag und Aushub)	uwe	Art. 30 USG	<input checked="" type="checkbox"/>	<input type="checkbox"/>	Zusatzformular 23
Fundationen, Bauten und Anlagen im Grundwasser	uwe	Art. 19 GSchG, Art. 32 GSchV	<input checked="" type="checkbox"/>	<input type="checkbox"/>	Zusatzformular 10
Versickerung von unverschmutztem Abwasser	uwe	Art. 19 GSchG, Art. 32 GSchV	<input checked="" type="checkbox"/>	<input type="checkbox"/>	Zusatzformular 11
Erdwärmesonde, Energie- oder Erdwärmekörbe	uwe	Art. 22 GSchG, Art. 1,8,10 VWF	<input checked="" type="checkbox"/>	<input type="checkbox"/>	Zusatzformular 13
Beseitigung von Hecken, Feldgehölzen, Uferbestockung	lawa	§ 3,4+8 HeckenV, Art. 21 f. NHG	<input checked="" type="checkbox"/>	<input type="checkbox"/>	Zusatzformular 14
Nachweis energetischer Massnahmen	Gemeinde	§ 164 PBG	<input checked="" type="checkbox"/>	<input type="checkbox"/>	Zusatzformular 15
Bauvorhaben in lärmbelasteten Gebieten	uwe	Art. 31 LSV	<input checked="" type="checkbox"/>	<input type="checkbox"/>	Zusatzformular 16
Lärmschutznachweis für Luft / Wasser-Wärmepumpen	uwe	Art. 7 LSV	<input checked="" type="checkbox"/>	<input type="checkbox"/>	Zusatzformular 9
Tankanlagen	uwe	Art. 19 GSchG, Art. 32 GSchV	<input checked="" type="checkbox"/>	<input type="checkbox"/>	
Asbest im Gebäude vorhanden	klab	Art. 3 BauAV	<input checked="" type="checkbox"/>	<input type="checkbox"/>	Zusatzformular 19
Radon (bei Wohnnutzung im Unter- oder Erdgeschoss)	uwe	Art. 163 StSV	<input checked="" type="checkbox"/>	<input type="checkbox"/>	Zusatzformular 19
Entnahme von Grundwasser für thermische Nutzung	uwe	§ 7 WNVG	<input checked="" type="checkbox"/>	<input type="checkbox"/>	mit uwe besprechen
Entnahme von Wasser aus Oberflächengewässer	uwe	§ 7 WNVG	<input checked="" type="checkbox"/>	<input type="checkbox"/>	mit uwe besprechen
Waldrecht					
Unterschreitung Waldabstand					
bis 15 m (Wohn-/Arbeitsräume), 10 m (Übriges)	Gemeinde	§ 136 PBG, § 14 KWaG	<input checked="" type="checkbox"/>	<input type="checkbox"/>	
unter 15 m (Wohn-/Arbeitsräume), 10 m (Übriges)	lawa	§ 136 PBG, § 14 KWaG	<input checked="" type="checkbox"/>	<input type="checkbox"/>	
Bauten und Anlagen im Wald	lawa	§ 12 KWaG, §§ 6a ff. KWaV	<input checked="" type="checkbox"/>	<input type="checkbox"/>	
Nachteilige Nutzung	lawa	§ 13 KWaG	<input checked="" type="checkbox"/>	<input type="checkbox"/>	
Rodung	lawa	§ 3 KWaG, § 2 KWaV	<input checked="" type="checkbox"/>	<input type="checkbox"/>	Zusatzformular 6
Fischerei- und Jagdrecht					
Technische Eingriffe in ein Gewässer (z.B. Einleitungen, usw.)	lawa	Art. 8 eidg. FG, § 25 kant. FG	<input checked="" type="checkbox"/>	<input type="checkbox"/>	
Denkmalschutzrecht					
Denkmalschutzobjekt oder in der Nähe davon	da	§ 5 DSchG	<input checked="" type="checkbox"/>	<input type="checkbox"/>	
Objekt im kantonalen Bauinventar	da	§ 1c DSchG, § 142 PBG	<input checked="" type="checkbox"/>	<input type="checkbox"/>	
Bodeneingriffe in eine archäologische Fundstelle	da	§ 16 DSchG, § 142 PBG	<input checked="" type="checkbox"/>	<input type="checkbox"/>	
Feuerschutzrecht					
Industrielle/Gewerbliche Bauten, Hochhäuser, Bauten mit regem Publikumsverkehr (z.B. Verwaltungsgebäude, usw.)	gvl	§ 8, 43, 58 FSG	<input checked="" type="checkbox"/>	<input type="checkbox"/>	
Bauten und Anlagen zur Lagerung, Herstellung, usw. von feuergefährlichen Stoffen und Waren (z.B. Flüssiggasanlagen)	gvl	§ 33 FSG	<input checked="" type="checkbox"/>	<input type="checkbox"/>	
Arbeitsrecht					
Industrielle/Gewerbliche Bauten / Anlagen	wira-iga		<input checked="" type="checkbox"/>	<input type="checkbox"/>	Zusatzformular 7
Bauten und Anlagen mit Plangenehmigungspflicht	wira-iga	Art. 7 und 8 ArG	<input checked="" type="checkbox"/>	<input type="checkbox"/>	Zusatzformular 7
Zivilschutzrecht					
Schutzraumbaupflicht	mzj	Art. 48 BZG	<input checked="" type="checkbox"/>	<input type="checkbox"/>	Zusatzformular 5
Gastgewerberecht und Lebensmittelkontrolle					
Bauten mit gastgewerblicher Nutzung (Restaurant etc.)	gpp, dilv	§ 5 + 12 GaG, §§ 10 ff. GaV, Art. 20 LGV	<input checked="" type="checkbox"/>	<input type="checkbox"/>	Zusatzformular 17
Andere Verpflegungsbetriebe (Kantine, Kita, etc.)	dilv	§ 3 GaG, Art. 20 LGV	<input checked="" type="checkbox"/>	<input type="checkbox"/>	Zusatzformular 20
Übrige Lebensmittelbetriebe (Herstellung, Verarbeitung, Verkauf)	dilv	Art. 20 LGV	<input checked="" type="checkbox"/>	<input type="checkbox"/>	Zusatzformular 21
Veterinärrecht					
Schlachthanlagen	vetd	Art. 8 VSFK	<input checked="" type="checkbox"/>	<input type="checkbox"/>	Zusatzformular 18
Entsorgungsbetriebe für tierische Nebenprodukte	vetd	Art. 11 VTNP	<input checked="" type="checkbox"/>	<input type="checkbox"/>	Zusatzformular 18
Bewilligungspflichtige Wildtierhaltung	vetd	Art. 89, 90, 95 TSchV	<input checked="" type="checkbox"/>	<input type="checkbox"/>	Zusatzformular 18
Meldepflichtige gewerbsmässige Heimtierhaltung	vetd	Art. 101 TSchV	<input checked="" type="checkbox"/>	<input type="checkbox"/>	Zusatzformular 18

Zusatzformular für landwirtschaftliche Bauvorhaben

Zusatzformular 2

Besondere Rechtsverhältnisse

Handelt es sich um einen Pachtbetrieb nein ja → Vertragskopie beilegen
 Handelt es sich um eine Betriebszweiggemeinschaft nein ja → Vertragskopie beilegen
 Handelt es sich um eine Betriebsgemeinschaft nein ja → Vertragskopie beilegen

Betriebs-Nr. / -fläche (LN und Wald)

Betriebsnummer CH 803
 Nutzfläche 22.33 ha, davon Eigentum 20.09 ha Pacht 2.24 ha
 Wald 10.5 ha, davon Eigentum 10.5 ha Pacht 0 ha

Familienverhältnisse (alle im Haushalt/auf dem Betrieb lebenden Personen)

Name/Vorname	Jahrgang	Beruf
Betriebsleiter/in <u>Emmenegger Heinz</u>	<u>1970</u>	<u>Landwirt</u>
Ehe-/Lebenspartner/in <u>Emmenegger Monika</u>	<u>1975</u>	<u>Krankenschwester</u>
Eltern		
Kinder Anzahl	<u>2</u>	
Angestellte		

Betriebsnachfolge

ungelöst gelöst durch noch offen, jedoch möglich durch

Wohnen (bestehend)

Wohnung für	Art	aGF	Zimmer	vermieten	Vers.-Nr.	Abwasseranschluss
Betriebsleiter/in	<input checked="" type="checkbox"/> freist. <input type="checkbox"/> angeb.	<u>160</u>	<u>5</u>	<input type="checkbox"/> ja <input checked="" type="checkbox"/> nein		<input type="checkbox"/> Kanalisation <input checked="" type="checkbox"/> Jauchegrube
Altenteil	<input type="checkbox"/> freist. <input checked="" type="checkbox"/> integr.	<u>80</u>	<u>2</u>	<input type="checkbox"/> ja <input checked="" type="checkbox"/> nein		<input type="checkbox"/> Kanalisation <input checked="" type="checkbox"/> Jauchegrube
Angestellten	<input type="checkbox"/> freist. <input type="checkbox"/> integr.			<input type="checkbox"/> ja <input type="checkbox"/> nein		<input type="checkbox"/> Kanalisation <input type="checkbox"/> Jauchegrube
Weitere	<input type="checkbox"/> freist. <input type="checkbox"/> integr.			<input type="checkbox"/> ja <input type="checkbox"/> nein		<input type="checkbox"/> Kanalisation <input type="checkbox"/> Jauchegrube
	<input type="checkbox"/> freist. <input type="checkbox"/> integr.			<input type="checkbox"/> ja <input type="checkbox"/> nein		<input type="checkbox"/> Kanalisation <input type="checkbox"/> Jauchegrube
	<input type="checkbox"/> freist. <input type="checkbox"/> integr.			<input type="checkbox"/> ja <input type="checkbox"/> nein		<input type="checkbox"/> Kanalisation <input type="checkbox"/> Jauchegrube

Wohnen (neu)

Wohnung für	Art	aGF	Zimmer	Abwasseranschluss
Betriebsleiter/in	<input type="checkbox"/> freist. <input type="checkbox"/> angeb.			<input type="checkbox"/> Kanalisation <input type="checkbox"/> Jauchegrube
Altenteil	<input type="checkbox"/> freist. <input type="checkbox"/> integr.			<input type="checkbox"/> Kanalisation <input type="checkbox"/> Jauchegrube
Angestellten	<input type="checkbox"/> freist. <input type="checkbox"/> integr.			<input type="checkbox"/> Kanalisation <input type="checkbox"/> Jauchegrube
Weitere	<input type="checkbox"/> freist. <input type="checkbox"/> integr.			<input type="checkbox"/> Kanalisation <input type="checkbox"/> Jauchegrube

Betriebsgebäude

	Anzahl	Grösse	vermieten	Vers.-Nr.
Remisen	<u>1</u>	<u>180</u> m ²	<input type="checkbox"/> ja <input checked="" type="checkbox"/> nein	<u>233e</u>
Stallbauten		m ²	<input type="checkbox"/> ja <input checked="" type="checkbox"/> nein	
Stroh-/Heulager	<u>1</u>	<u>350</u> m ²	<input type="checkbox"/> ja <input checked="" type="checkbox"/> nein	<u>233b</u>
Fahrsilo		m ²	<input type="checkbox"/> ja <input checked="" type="checkbox"/> nein	
		m ²	<input type="checkbox"/> ja <input type="checkbox"/> nein	

Nichtlandwirtschaftlicher Nebenbetrieb (Art. 24b RPG)

Für neue oder erweiterte nichtlandwirtschaftliche Nebenbetriebe ist das Zusatzformular "Gewerbe und Industrie" (Formular 7) für die gewerbliche Nutzung auszufüllen und beizulegen.

Besteht heute ein nichtlandwirtschaftlicher Nebenbetrieb? ja nein

Ist ein nichtlandwirtschaftlicher Nebenbetrieb geplant? ja nein

Gewässerschutz

Bei Änderungen der Abwasser- oder Hofdüngerverhältnisse sind folgende Angaben auszufüllen und die entsprechenden Beilagen einzureichen.

Baulicher Gewässerschutz bei Wohnhaus Um-, Neu- oder Erweiterungsbauten:

- Projektplan
- Berechnung der Lagerkapazität für Hofdünger und Abwasser (Formular auf Internet: www.lawa.lu.ch)
- Entwässerungsplan (Kanalisationspläne mit allfälligen Versickerungen und Einleitungen mindestens 1:)

Stofflicher Gewässerschutz Stallbauten Um-, Neu-, oder Erweiterungsbauten:

- Detaillierte Grundriss- und Querschnittplan mit bestehenden und neuen Tierplätzen
- Nährstoffbilanz Planung
- Entwässerungsplan (Kanalisationsplan mindestens 1:100)

Neue Hofdünger-Abnahmeverträge nein ja → Vertragskopie beilegen

Vereinbarung für NPR-Futtereinsatz nein ja → Vertragskopie beilegen

Berechnung von Mindestabständen bei Tierhaltungsanlagen nein ja → Berechnung beilegen

Massnahmen (Berechnung lawa) nein ja

Aushub

Nur Ausfüllen wenn durch das Vorhaben Aushub anfällt

Aushubvolumen _____ 80 m³

Vorgesehene Verwendung:

An Gebäude und Umgebung anpassen

Beilagenverzeichnis

Vorgängig mit der Leitbehörde besprechen und alle markierten Unterlagen in der jeweils notwendigen Anzahl, mindestens aber vierfach bei der Gemeinde einreichen (§ 188 Abs. 1 PBG)	Kontrolle gem § 192 PBG	
	E	NE

Anlagen als Word, Excel oder pdf-Datei dem Baugesuch hinzufügen. Die Anhänge werden im Dokument integriert übermittelt.

Allgemeine Unterlagen und Pläne (§ 55 Abs. 2 lit. a-h PBV) je min vierfach

<input checked="" type="checkbox"/> Situationsplan (nachgeführter Grundbuchplan, in der Regel 1:500, nicht älter als 2 Jahre)	<input type="checkbox"/>	<input type="checkbox"/>
<input checked="" type="checkbox"/> Baupläne (Grundrisse, Schnitte, Fassaden, usw., mindestens 1:100, mit allen notwendigen Angaben)	<input type="checkbox"/>	<input type="checkbox"/>
<input type="checkbox"/> Entwässerungsplan / Kanalisationsplan (1:100, mit allen notwendigen Angaben)	<input type="checkbox"/>	<input type="checkbox"/>
<input type="checkbox"/> Umgebungsplan (1:100, mit allen notwendigen Angaben)	<input type="checkbox"/>	<input type="checkbox"/>
<input type="checkbox"/> Klimaprojekt (Pläne und Angaben zur künstlichen Belüftung)	<input type="checkbox"/>	<input type="checkbox"/>
<input type="checkbox"/> Berechnung der Bauziffern (detaillierte Berechnung inkl. Schemapläne)	<input type="checkbox"/>	<input type="checkbox"/>
<input type="checkbox"/> Nachweis Wärmeschutz	<input type="checkbox"/>	<input type="checkbox"/>
<input type="checkbox"/> Abwasseranlagen (1:100 oder 1:50)	<input type="checkbox"/>	<input type="checkbox"/>
<input type="checkbox"/> Übersichtsplan der weiteren Umgebung (1:500 bis 1:2'000)	<input type="checkbox"/>	<input type="checkbox"/>
<input type="checkbox"/>	<input type="checkbox"/>	<input type="checkbox"/>

Zusätzliche Unterlagen je min vierfach

<input type="checkbox"/> Baubeschrieb	<input type="checkbox"/>	<input type="checkbox"/>
<input type="checkbox"/> Grundbuchauszug	<input type="checkbox"/>	<input type="checkbox"/>
<input type="checkbox"/> Modell	<input type="checkbox"/>	<input type="checkbox"/>
<input type="checkbox"/> Fotos	<input type="checkbox"/>	<input type="checkbox"/>
<input type="checkbox"/> Vollmacht	<input type="checkbox"/>	<input type="checkbox"/>
<input type="checkbox"/> Nachweis für Schutzmassnahmen gegen Naturgefahren	<input type="checkbox"/>	<input type="checkbox"/>
<input type="checkbox"/> Deklaration/Berechnung der provisorischen Anschlussgebühr für Abwasser/Frischwasser	<input type="checkbox"/>	<input type="checkbox"/>
<input type="checkbox"/> Nachweis Brandschutz (Konzept, Grundrisspläne)	<input type="checkbox"/>	<input type="checkbox"/>
<input type="checkbox"/> Konstruktionsart der Nachbarbauten inkl. Fassadenpläne (bei Gebäudeunterabständen)	<input type="checkbox"/>	<input type="checkbox"/>
<input type="checkbox"/> Überprüfungsbericht oder Vorbemessungsbericht Erdbebensicherheit des Bauingenieurs	<input type="checkbox"/>	<input type="checkbox"/>
<input type="checkbox"/>	<input type="checkbox"/>	<input type="checkbox"/>

Unterschrift

Die Unterzeichnenden haben von den Hinweisen und massgebenden Vorschriften Kenntnis genommen.

Bauherrschaft

bei mehreren Bauherren/innen nur bevollmächtigte/r Vertreter/in, bei juristischen Personen inkl. Firmenstempel)

.....
Unterschrift

.....
Unterschrift

.....
Unterschrift

Planverfasser/in

(inkl. Firmenstempel)

.....
Unterschrift

.....
Unterschrift

.....
Unterschrift

Grundeigentümer/in

(bei mehreren Grundeigentümer/innen nur bevollmächtigte/r Vertreter/in oder separates Unterschriftenblatt beilegen)

.....
Unterschrift

.....
Unterschrift

.....
Unterschrift

Sörenberg 10.12.2021

.....
Ort, Datum