

2021923-75928485-74

**Raum und Wirtschaft (rawi)**

Murbacherstrasse 21  
6002 Luzern  
Telefon 041 228 51 83  
Telefax 041 228 64 93  
rawi@lu.ch  
www.rawi.lu.ch

Anleitung

Speichern

Drucken

Abschicken

**Baugesuch** Baubewilligungsverfahren §§ 184 ff. PBG

**Gemeinde**

Flühli

**Ortsteil / Grundbuchkreis**

604

Dieses Formular ist für **alle baubewilligungspflichtigen** Massnahmen auszufüllen und in genügender Anzahl mit allen erforderlichen Unterlagen bei der Gemeinde einzureichen. Weitere Informationen erhalten Sie unter [www.rawi.lu.ch](http://www.rawi.lu.ch) oder bei der zuständigen Gemeinde.

**Allgemeine Angaben**

**Bauherrschaft (Gesuchsteller/in)**

Bei mehreren Gesuchstellern bevollmächtigte Vertretung erwähnen und Vollmachten beilegen

Rechnungsadresse: mit Bauherrschaft identisch  andere Rechnungsempfänger

Nachname Bucher  
Organisation \_\_\_\_\_  
Adresse Hirsegg 14  
PLZ/Ort 6174 Sörenberg

Vorname Mario  
Telefon 079 455 66 17  
Fax \_\_\_\_\_  
E-Mail buma95@hotmail.com

**Projektverfasser/in** mit Bauherrschaft identisch

Nachname LBG Architektur und Bau  
Organisation \_\_\_\_\_  
Adresse Grenzstrasse 3b  
PLZ/Ort 6214 Schenken

Vorname \_\_\_\_\_  
Telefon 041 925 82 46  
Fax \_\_\_\_\_  
E-Mail lbg@lbg-sursee.ch

**Grundeigentümer/in** mit Bauherrschaft identisch

Nachname Bucher  
Organisation \_\_\_\_\_  
Adresse Hirsegg 14  
PLZ/Ort 6174 Sörenberg

Vorname Mario  
Telefon 079 455 66 17  
Fax \_\_\_\_\_  
E-Mail buma95@hotmail.com

**Vorhaben**

Titel / Vorhaben	<u>Anbau Milchtankraum</u>		
Art	<input type="checkbox"/> Neubau mit Abbruch	<input type="checkbox"/> Neubau ohne Abbruch	<input type="checkbox"/> Abbruch
	<input checked="" type="checkbox"/> Umbau, Erweiterung, Renovation, Sanierung		
	<input checked="" type="checkbox"/> Hochbau <input type="checkbox"/> Tiefbau	Anzahl Gebäude	<u>1</u>
	<input checked="" type="checkbox"/> Kleinbauten, Anlagen	Baukosten in Fr.	<u>7'000</u>
Projektänderung	<input type="checkbox"/> Baugesuch vom _____		
Strasse	<u>Hirsegg</u>	Nr.	<u>14</u>
Grundstück-Nr(n)	<u>778</u>	Gebäude-Vers.-Nr(n)	<u>211e</u>
Flurname	_____	EGID-Nr.	<u>190626</u>
Koordinaten	<u>2643621 / 1187958</u>		
Kurzbeschreibung / Bemerkungen	<input type="checkbox"/> siehe beiliegender, detaillierter Baubeschrieb		
Geplante Nutzung			

## Projektbezogene Angaben

### Bauart

Konstruktion  Massivbau  Holzbau  andere

Foundation  Pfahlfundation  Flachfundation  andere

Aussenwände  
(Fassadengestaltung / Farbgebung)

Holzschalung / braun

Innenwände

keine

Decken / Böden

Beton

Fenster

Isolierverglasung

Bedachung  
(Materialisierung / Farbgebung)

Sandwichpaneelen / braun

### Haustechnik

Aufzugsanlage  nein  best.  neu

Heizungsanlage  nein  best.  neu  Ersatz

Wärmepumpe, Klima / Kälteanlage  nein  best.  neu  Ersatz  Umbau der Anlage

Lüftung  natürlich  künstlich

### Nutzfläche

	Wohnen (m <sup>2</sup> )	Büro + Dienstl (m <sup>2</sup> )	Verkauf (m <sup>2</sup> )	Industrie + Gewerbe (m <sup>2</sup> )	Lager (m <sup>2</sup> )	Gastro- nomie (m <sup>2</sup> )	Bildung + Gesundheit	Landwirt- schaft (m <sup>2</sup> )	<b>Total</b>
heute vorhanden	0	0	0	0	0	0	0	0	0
Abbruch/Rückbau	0	0	0	0	0	0	0	0	0
neu projektiert	0	0	0	0	0	0	0	0	0
<b>Total</b>	0	0	0	0	0	0	0	0	0
Veränderung	0	0	0	0	0	0	0	0	0

### Parkplätze

	Im Freien	Einzelgarage	Sammelgarage	Übriges	<b>Total</b>
bestehend	0	0	0	0	0
Wegfallende	0	0	0	0	0
projektiert	0	0	0	0	0
<b>Total</b>	0	0	0	0	0

### Baukosten

	Anzahl Gebäude	Bauvolumen in m <sup>3</sup> (SIA)	ca. Baukosten in Fr.	davon entfallen auf die Jahre		
				2021	2022	2023
Gebäude (BKP 1-3)	0	0	7'000	7'000	0	0
Nebengebäude (BKP 1-3)	0	0	0	0	0	0
Umgebung (BKP 4)			0	0	0	0
<b>Total</b>		0	7'000	7'000	0	0

### Baustatistik

Gebäudefläche	337	neue Gebäude mit Wohnungen	0
neue Wohnungen	0	neue Gebäude ohne Wohnungen	0

2021923-75928485-74

## Baurechtliche Angaben

Zonenart	<input checked="" type="checkbox"/> ausserhalb der Bauzone	Landwirtschaftszone	
	<input type="checkbox"/> innerhalb Bauzone		
Zonenüberlagerungen	Landschaftsschutzzone	bitte wählen	bitte wählen
Zonenbezeichnung im BZR	Landschaftsschutzzone Moorlandschaften		
Naturgefahren gemäss BZR	<input type="checkbox"/> liegt in keiner Gefahrenzone		
	<input checked="" type="checkbox"/> liegt in Gefahrenzone	Spontanrutschungen / Hangmure	→ Nachweis BZR-Bestimmungen beilegen
Gewässerschutz	<input checked="" type="checkbox"/> üB (übrige Bereiche)	<input type="checkbox"/> Ao <input type="checkbox"/> Au	→ gemäss Gewässerschutz-
	<input type="checkbox"/> Grundwasserschutzzone S	<input type="checkbox"/> Grundwasserschutzareal	
Lärm-ES	<input type="checkbox"/> ES II <input checked="" type="checkbox"/> ES III	<input type="checkbox"/> ES IV	→ gemäss Zonenplan
Bauziffern	<input type="checkbox"/> Grundstücksfl. vermessen		
	<input type="checkbox"/> anrech. Grundstücksfläche		→ separate Berechnung beilegen
	<input type="checkbox"/> Ausnützungsziffer		→ separate Berechnung beilegen
	<input type="checkbox"/> Überbauungsziffer		→ separate Berechnung beilegen
	<input type="checkbox"/> Grünflächenziffer		→ separate Berechnung beilegen
	<input type="checkbox"/> Versiegelungsanteil		→ separate Berechnung beilegen
Wohnungen / Gebäude betroffen?	<input checked="" type="checkbox"/> nein <input type="checkbox"/> ja		→ Zusatzformular 4
Behil'ger. Bauen berücksichtigt?	<input checked="" type="checkbox"/> nein <input type="checkbox"/> ja		→ § 157 PBG
Spielplätze vorgesehen?	<input checked="" type="checkbox"/> nein <input type="checkbox"/> ja	Fläche _____ m <sup>2</sup>	→ § 158 ff PBG
Gestaltungsplan betroffen?	<input checked="" type="checkbox"/> nein <input type="checkbox"/> ja	GP _____	vom _____
Bebauungsplan betroffen?	<input checked="" type="checkbox"/> nein <input type="checkbox"/> ja	BP _____	vom _____
Baulinien betroffen?	<input checked="" type="checkbox"/> nein <input type="checkbox"/> ja	BLP _____	vom _____
Baugespann	<input type="checkbox"/> nicht notwendig	<input checked="" type="checkbox"/> notwendig	steht ab 24.09.2021

## Umweltrechtliche Angaben

Art der Nutzung	<input checked="" type="checkbox"/> Wohnen oder Landwirtschaft	<input type="checkbox"/> Dienstleistung, Verkauf	<input type="checkbox"/> Gewerbe, Industrie
Bauvorhaben mit UVB-Pflicht	<input checked="" type="checkbox"/> nein <input type="checkbox"/> ja		
Bodenaushub	<input checked="" type="checkbox"/> nein <input type="checkbox"/> ja		
Wassergefährdende Flüssigkeiten	<input checked="" type="checkbox"/> nein <input type="checkbox"/> ja		
Gewerbe und Industrieabwässer	<input checked="" type="checkbox"/> nein <input type="checkbox"/> ja	→ Zusatzformular 12	
Licht / Beleuchtung	Dauerbeleuchtung im Freien	<input checked="" type="checkbox"/> nein <input type="checkbox"/> ja	
Solaranlage	<input checked="" type="checkbox"/> nein <input type="checkbox"/> ja		

## Angaben zur Sicherheit

### Brandschutz

Gemäss VKF-Brandschutzrichtlinie „Qualitätssicherung im Brandschutz“ ist mit dem Baugesuch ein Brandschutznachweis einzureichen. Anleitungen und Musternachweise sind auf folgender Homepage erhältlich: [www.brandschutznachweis.ch](http://www.brandschutznachweis.ch)

Art des Bauvorhabens	<input type="checkbox"/> Kleinbaute (§112a PBG), kleine Umbauten, Fassadensanierung
	<input checked="" type="checkbox"/> Einfamilienhaus, Nebenbaute, Landwirtschaftliche Baute (QSS 1)
	<input type="checkbox"/> Anderes Bauvorhaben (QSS 1-4)

→ Brandschutznachweis nur auf Verlangen der Gebäudeversicherung erforderlich

### Löschwasserversorgung

Gemäss „Gesetz über den Feuerschutz“ ist die Löschversorgung für alle Gebäude sicher zu stellen. Bei über 100m Schlauchlänge zum Objekt wird die GVL eine objektbezogene Beurteilung vornehmen.

Art der Versorgung	<input checked="" type="checkbox"/> Hydrant	70 m Schlauchlänge zum Objekt
	<input type="checkbox"/> Löschwasserbehälter/Löschweier	_____ m <sup>3</sup> _____ m Schlauchlänge zum Objekt
	<input type="checkbox"/> _____	_____ m Schlauchlänge zum Objekt
	<input type="checkbox"/> Keine (mit der Baueingabe ist ein Löschwasserkonzept einzureichen - Beurteilung durch die GVL)	

### Naturgefahren und Oberflächenabfluss

Gemäss § 24 Gebäudeversicherungsgesetz sind Elementarschäden, die voraussehbar waren oder durch zumutbare Massnahmen hätten vermieden werden können von der Elementarschadenversicherung ausgeschlossen. Mehr Informationen dazu unter [www.gvl.ch/praevention/elementarschadenpraevention](http://www.gvl.ch/praevention/elementarschadenpraevention), [www.schutz-vor-Naturgefahren.ch](http://www.schutz-vor-Naturgefahren.ch) und [www.hagelregister.ch](http://www.hagelregister.ch).

- Art des Bauvorhabens  Kleinbaute (§112a Abs. 2 Bst. c PBG), Umgebungsanlage  
 Anderes Bauvorhaben
- Schutz gegen Starkniederschläge  Massnahmen gegen zuströmendes Hang- oder Oberflächenwasser sind vorgesehen  
 Keine speziellen Massnahmen vorgesehen
- Naturgefahren betroffen  Nein  
 Ja  Wasser  Rutschung  Sturz  Lawine  Murgang  
[www.geo.lu.ch/map/gefahrenkarte](http://www.geo.lu.ch/map/gefahrenkarte)
- Oberflächenabfluss betroffen?  Nein  
 Ja  
[www.geo.lu.ch/map/oberflaechen-abfluss](http://www.geo.lu.ch/map/oberflaechen-abfluss)

### Erdbebensicherheit

Für die Neubauten sind generell die Anforderungen an die Erdbebensicherheit gemäss SIA 261 einzuhalten. Für bestehende Bauten sind die Anforderungen an die Erdbebensicherheit gemäss SIA Merkblatt 2018 und SIA 269/8 (2015) einzuhalten. Ob die Erdbebensicherheit kontrolliert wird, hängt von der Art und Grösse der Baute oder baulichen Massnahme ab. Merkblatt unter [https://rawi.lu.ch/-/media/RAWI/Dokumente/Downloads/baubewilligungen/Merkblatt\\_Kontrolle\\_Erdbebensicherheit\\_12\\_2014.pdf?la=de-CH](https://rawi.lu.ch/-/media/RAWI/Dokumente/Downloads/baubewilligungen/Merkblatt_Kontrolle_Erdbebensicherheit_12_2014.pdf?la=de-CH)

- Art des Bauvorhabens  Neubau / Ersatzneubau  Um-, An-, Aus-, Aufbau
- Wesentlicher Eingriff in die Tragstruktur [Merkblatt](#)
- Kein Eingriff in die Tragstruktur oder unwesentliche Schwächung des Tragwerks
- Kosten weniger als 1 Mio CHF und weniger als 10% der GVL-Summe
- Einfamilienhaus
- Dachgeschossausbau zu Wohnzwecken
- Anderes Bauvorhaben

Die Bauherrschaft bestätigt mit ihrer Unterschrift auf dem Baugesuchformular die Richtigkeit der gemachten Angaben.

2021923-75928485-74

### Statistikformular Bauprojekt

Dieses Zusatzformular wird automatisch erstellt. Einzelne im Baugesuchformular enthaltene Angaben werden automatisch übernommen und sind von der Gemeinde für jedes Bauprojekt zu ergänzen.

Eidg. Bauprojektidentifikator (EPROID)	_____	Erhebungsstellen-Nr.	Flühli
Amtl. Baudossier-Nr. (Gemeinde)	_____	Letzte Änderung	_____
Bauort	Flühli	Grundbuchkreis	604
Parzellen-Nr.	778		
Innerhalb Bauzonen	<input checked="" type="checkbox"/> nein <input type="checkbox"/> ja		
Bewilligungsgrund	_____		

Umschreibung Bauprojekt

Art der Arbeiten

Art der Bauwerke  Hochbau  Tiefbau

Typ der Bauwerke \_\_\_\_\_

Typ Auftraggeber	_____	Nachname	Bucher
		Vorname	Mario
		Organisation	_____
		Adresse	Hirsegg 14
		PLZ/Ort	6174 Sörenberg










Bauprojektstatus	_____	Gesamtkosten des Projekts SFr.	7'000
Dat. Baueingabe	_____	Voraussichtliche Baudauer	_____ Monat(e)
Dat. Baubewillig.	_____	Dat. Baubeginn	_____
		Dat. Bauende	_____

Anzahl Gebäude 0 Gebäudegrundriss neu oder verändert  nein  ja

	neue Wohnungen	neue Gebäude mit Wohnungen	neue Gebäude ohne Wohnungen
Total	0	0	0
Fertig			

## Besondere Angaben / Sonderbewilligung

Die betroffenen Fachbereiche sind vor der Baueingabe mit den kommunalen oder kantonalen Fachstellen abzusprechen.

Betroffene Fachbereiche Ausnahme- und Sonderbewilligung	Zuständigkeit	gesetzliche Grundlage	erforderlich		Bemerkung
			nein	ja	
<b>Planungs- und Baurecht</b>					
Unterschreitung Grenz- und/oder Gebäudeabstand	Gemeinde	§ 133 f. PBG	<input checked="" type="checkbox"/>	<input type="checkbox"/>	
Unterschreitung Vorplatzlänge bei Garagen	Gemeinde	§ 119 Abs. 3 PBG	<input checked="" type="checkbox"/>	<input type="checkbox"/>	
Ausnahmen von BZR-Vorschriften	Gemeinde	§ 37 PBG, BZR	<input checked="" type="checkbox"/>	<input type="checkbox"/>	
Ausnahmen betr. Schutz der Gesundheit	Gemeinde	§ 156 PBG	<input checked="" type="checkbox"/>	<input type="checkbox"/>	
Bauen ausserhalb Bauzonen "Landwirtschaft"	rawi	§ 54 PBG, Art. 16 RPG	<input type="checkbox"/>	<input checked="" type="checkbox"/>	Zusatzformular 2 
Bauen ausserhalb Bauzonen "nicht Landwirtschaft"	rawi	§ 180 ff. PBG, Art. 24 ff. RPG	<input checked="" type="checkbox"/>	<input type="checkbox"/>	Zusatzformular 3
<b>Strassenrecht</b>					
Unterschreitung Strassenabstand „Übrige Strassen“	Gemeinde	§ 88 StrG	<input checked="" type="checkbox"/>	<input type="checkbox"/>	
Gesteigerter Gemeindegebrauch „Übrige Strassen“	Gemeinde	§ 22 StrG	<input checked="" type="checkbox"/>	<input type="checkbox"/>	
Sondernutzung „Übrige Strassen“	Gemeinde	§ 23 StrG	<input checked="" type="checkbox"/>	<input type="checkbox"/>	
Zufahrten / Einmündungen „Übrige Strassen“	Gemeinde	§ 32 f. StrG	<input checked="" type="checkbox"/>	<input type="checkbox"/>	
	Gemeinde	§ 71a f. StrG	<input checked="" type="checkbox"/>	<input type="checkbox"/>	mit Gde. besprechen
Unterschreitung Strassenabstand Kantonsstrassen	rawi	§ 88 StrG	<input checked="" type="checkbox"/>	<input type="checkbox"/>	
Gesteigerter Gemeindegebrauch Kantonsstrassen	rawi	§ 22 StrG	<input checked="" type="checkbox"/>	<input type="checkbox"/>	
Sondernutzung Kantonsstrassen	rawi	§ 23 StrG	<input checked="" type="checkbox"/>	<input type="checkbox"/>	
Zufahrten / Einmündungen Kantonsstrassen	rawi	§ 32 f. StrG	<input checked="" type="checkbox"/>	<input type="checkbox"/>	
Strassenprojekt Kantonsstrassen	Kanton	§ 69 f. StrG	<input checked="" type="checkbox"/>	<input type="checkbox"/>	mit vif besprechen
<b>Wasserbaurecht</b>					
Unterschreitung Gewässerabstand „neu“	rawi	§ 26 WBG	<input checked="" type="checkbox"/>	<input type="checkbox"/>	
Unterschreitung Gewässerabstand „bestehend“	rawi	§ 27 WBG	<input checked="" type="checkbox"/>	<input type="checkbox"/>	
Inanspruchnahme eines öffentlichen Gewässers	rawi	§§ 28 ff. WBG	<input checked="" type="checkbox"/>	<input type="checkbox"/>	
Inanspruchnahme eines privaten Gewässers	rawi	§ 37 WBG	<input checked="" type="checkbox"/>	<input type="checkbox"/>	
Wasserbauprojekt	Kanton	§§ 16 ff. WBG	<input checked="" type="checkbox"/>	<input type="checkbox"/>	mit vif besprechen
<b>Umwelt-, Gewässer- und Naturschutzrecht</b>					
Bodenaushub (Humusabtrag und Aushub)	uwe	Art. 30 USG	<input checked="" type="checkbox"/>	<input type="checkbox"/>	Zusatzformular 23
Fundationen, Bauten und Anlagen im Grundwasser	uwe	Art. 19 GSchG, Art. 32 GSchV	<input checked="" type="checkbox"/>	<input type="checkbox"/>	Zusatzformular 10
Versickerung von unverschmutztem Abwasser	uwe	Art. 19 GSchG, Art. 32 GSchV	<input checked="" type="checkbox"/>	<input type="checkbox"/>	Zusatzformular 11
Erdwärmesonde, Energie- oder Erdwärmekörbe	uwe	Art. 22 GSchG, Art. 1,8,10 VWF	<input checked="" type="checkbox"/>	<input type="checkbox"/>	Zusatzformular 13
Beseitigung von Hecken, Feldgehölzen, Uferbestockung	lawa	§ 3,4+8 HeckenV, Art. 21 f. NHG	<input checked="" type="checkbox"/>	<input type="checkbox"/>	Zusatzformular 14
Nachweis energetischer Massnahmen	Gemeinde	§ 164 PBG	<input checked="" type="checkbox"/>	<input type="checkbox"/>	Zusatzformular 15
Bauvorhaben in lärmbelasteten Gebieten	uwe	Art. 31 LSV	<input checked="" type="checkbox"/>	<input type="checkbox"/>	Zusatzformular 16
Lärmschutznachweis für Luft / Wasser-Wärmepumpen	uwe	Art. 7 LSV	<input checked="" type="checkbox"/>	<input type="checkbox"/>	Zusatzformular 9
Tankanlagen	uwe	Art. 19 GSchG, Art. 32 GSchV	<input checked="" type="checkbox"/>	<input type="checkbox"/>	
Asbest im Gebäude vorhanden	klab	Art. 3 BauAV	<input checked="" type="checkbox"/>	<input type="checkbox"/>	Zusatzformular 19 
Radon (bei Wohnnutzung im Unter- oder Erdgeschoss)	uwe	Art. 163 StSV	<input checked="" type="checkbox"/>	<input type="checkbox"/>	Zusatzformular 19 
Entnahme von Grundwasser für thermische Nutzung	uwe	§ 7 WNVG	<input checked="" type="checkbox"/>	<input type="checkbox"/>	mit uwe besprechen
Entnahme von Wasser aus Oberflächengewässer	uwe	§ 7 WNVG	<input checked="" type="checkbox"/>	<input type="checkbox"/>	mit uwe besprechen
<b>Waldrecht</b>					
Unterschreitung Waldabstand					
bis 15 m (Wohn-/Arbeitsräume), 10 m (Übriges)	Gemeinde	§ 136 PBG, § 14 KWaG	<input checked="" type="checkbox"/>	<input type="checkbox"/>	
unter 15 m (Wohn-/Arbeitsräume), 10 m (Übriges)	lawa	§ 136 PBG, § 14 KWaG	<input checked="" type="checkbox"/>	<input type="checkbox"/>	
Bauten und Anlagen im Wald	lawa	§ 12 KWaG, §§ 6a ff. KWaV	<input checked="" type="checkbox"/>	<input type="checkbox"/>	
Nachteilige Nutzung	lawa	§ 13 KWaG	<input checked="" type="checkbox"/>	<input type="checkbox"/>	
Rodung	lawa	§ 3 KWaG, § 2 KWaV	<input checked="" type="checkbox"/>	<input type="checkbox"/>	Zusatzformular 6
<b>Fischerei- und Jagdrecht</b>					
Technische Eingriffe in ein Gewässer (z.B. Einleitungen, usw.)	lawa	Art. 8 eidg. FG, § 25 kant. FG	<input checked="" type="checkbox"/>	<input type="checkbox"/>	
<b>Denkmalschutzrecht</b>					
Denkmalschutzobjekt oder in der Nähe davon	da	§ 5 DSchG	<input checked="" type="checkbox"/>	<input type="checkbox"/>	
Objekt im kantonalen Bauinventar	da	§ 1c DSchG, § 142 PBG	<input checked="" type="checkbox"/>	<input type="checkbox"/>	
Bodeneingriffe in eine archäologische Fundstelle	da	§ 16 DSchG, § 142 PBG	<input checked="" type="checkbox"/>	<input type="checkbox"/>	
<b>Feuerschutzrecht</b>					
Industrielle/Gewerbliche Bauten, Hochhäuser, Bauten mit regem Publikumsverkehr (z.B. Verwaltungsgebäude, usw.)	gvl	§ 8, 43, 58 FSG	<input checked="" type="checkbox"/>	<input type="checkbox"/>	
Bauten und Anlagen zur Lagerung, Herstellung, usw. von feuergefährlichen Stoffen und Waren (z.B. Flüssiggasanlagen)	gvl	§ 33 FSG	<input checked="" type="checkbox"/>	<input type="checkbox"/>	
<b>Arbeitsrecht</b>					
Industrielle/Gewerbliche Bauten / Anlagen	wira-iga		<input checked="" type="checkbox"/>	<input type="checkbox"/>	Zusatzformular 7 
Bauten und Anlagen mit Plangenehmigungspflicht	wira-iga	Art. 7 und 8 ArG	<input checked="" type="checkbox"/>	<input type="checkbox"/>	Zusatzformular 7 
<b>Zivilschutzrecht</b>					
Schutzraumbaupflicht	mzj	Art. 48 BZG	<input checked="" type="checkbox"/>	<input type="checkbox"/>	Zusatzformular 5
<b>Gastgewerberecht und Lebensmittelkontrolle</b>					
Bauten mit gastgewerblicher Nutzung (Restaurant etc.)	gpp, dilv	§ 5 + 12 GaG, §§ 10 ff. GaV, Art. 20 LGV	<input checked="" type="checkbox"/>	<input type="checkbox"/>	Zusatzformular 17
Andere Verpflegungsbetriebe (Kantine, Kita, etc.)	dilv	§ 3 GaG, Art. 20 LGV	<input checked="" type="checkbox"/>	<input type="checkbox"/>	Zusatzformular 20
Übrige Lebensmittelbetriebe (Herstellung, Verarbeitung, Verkauf)	dilv	Art. 20 LGV	<input checked="" type="checkbox"/>	<input type="checkbox"/>	Zusatzformular 21
<b>Veterinärrecht</b>					
Schlachthanlagen	vetd	Art. 8 VSFK	<input checked="" type="checkbox"/>	<input type="checkbox"/>	Zusatzformular 18 
Entsorgungsbetriebe für tierische Nebenprodukte	vetd	Art. 11 VTNP	<input checked="" type="checkbox"/>	<input type="checkbox"/>	Zusatzformular 18 
Bewilligungspflichtige Wildtierhaltung	vetd	Art. 89, 90, 95 TSchV	<input checked="" type="checkbox"/>	<input type="checkbox"/>	Zusatzformular 18 
Meldepflichtige gewerbsmässige Heimtierhaltung	vetd	Art. 101 TSchV	<input checked="" type="checkbox"/>	<input type="checkbox"/>	Zusatzformular 18 

**Zusatzformular für landwirtschaftliche Bauvorhaben**

**Besondere Rechtsverhältnisse**

Handelt es sich um einen Pachtbetrieb  nein  ja → Vertragskopie beilegen  
 Handelt es sich um eine Betriebszweiggemeinschaft  nein  ja → Vertragskopie beilegen  
 Handelt es sich um eine Betriebsgemeinschaft  nein  ja → Vertragskopie beilegen

**Betriebs-Nr. / -fläche (LN und Wald)**

Betriebsnummer 971  
 Nutzfläche 21.28 ha, davon Eigentum 19 ha Pacht 2.28 ha  
 Wald 39.4 ha, davon Eigentum 39.4 ha Pacht 0 ha

**Familienverhältnisse** (alle im Haushalt/auf dem Betrieb lebenden Personen)

Name/Vorname	Jahrgang	Beruf
Betriebsleiter/in Bucher Mario	1995	Landwirt
Ehe-/Lebenspartner/in		
Eltern Bucher Markus + Marietheres	1960/1964	abgetretene Generation
Kinder Anzahl		
Angestellte		
Grosseltern Stadelmann Theres		abgetretene Generation

Zeile hinzufügen

**Betriebsnachfolge**

ungelöst  gelöst durch Bucher Mario  noch offen, jedoch möglich durch \_\_\_\_\_

**Wohnen (bestehend)**

Wohnung für	Art	aGF	Zimmer	vermieten	Vers.-Nr.	Abwasseranschluss
Betriebsleiter/in	<input type="checkbox"/> freist. <input type="checkbox"/> angeb.	_____	_____	<input type="checkbox"/> ja <input checked="" type="checkbox"/> nein	_____	<input type="checkbox"/> Kanalisation <input type="checkbox"/> Jauchegrube
Altenteil	<input type="checkbox"/> freist. <input type="checkbox"/> integr.	_____	_____	<input type="checkbox"/> ja <input checked="" type="checkbox"/> nein	_____	<input type="checkbox"/> Kanalisation <input type="checkbox"/> Jauchegrube
Angestellten	<input type="checkbox"/> freist. <input type="checkbox"/> integr.	_____	_____	<input type="checkbox"/> ja <input checked="" type="checkbox"/> nein	_____	<input type="checkbox"/> Kanalisation <input type="checkbox"/> Jauchegrube
Weitere	<input type="checkbox"/> freist. <input type="checkbox"/> integr.	_____	_____	<input type="checkbox"/> ja <input type="checkbox"/> nein	_____	<input type="checkbox"/> Kanalisation <input type="checkbox"/> Jauchegrube
	<input type="checkbox"/> freist. <input type="checkbox"/> integr.	_____	_____	<input type="checkbox"/> ja <input type="checkbox"/> nein	_____	<input type="checkbox"/> Kanalisation <input type="checkbox"/> Jauchegrube
	<input type="checkbox"/> freist. <input type="checkbox"/> integr.	_____	_____	<input type="checkbox"/> ja <input type="checkbox"/> nein	_____	<input type="checkbox"/> Kanalisation <input type="checkbox"/> Jauchegrube

**Wohnen (neu)**

Wohnung für	Art	aGF	Zimmer	Abwasseranschluss
Betriebsleiter/in	<input type="checkbox"/> freist. <input type="checkbox"/> angeb.	_____	_____	<input type="checkbox"/> Kanalisation <input type="checkbox"/> Jauchegrube
Altenteil	<input type="checkbox"/> freist. <input type="checkbox"/> integr.	_____	_____	<input type="checkbox"/> Kanalisation <input type="checkbox"/> Jauchegrube
Angestellten	<input type="checkbox"/> freist. <input type="checkbox"/> integr.	_____	_____	<input type="checkbox"/> Kanalisation <input type="checkbox"/> Jauchegrube
Weitere	<input type="checkbox"/> freist. <input type="checkbox"/> integr.	_____	_____	<input type="checkbox"/> Kanalisation <input type="checkbox"/> Jauchegrube

**Betriebsgebäude**

	Anzahl	Grösse	vermieten	Vers.-Nr.
Remisen	<u>0</u>	<u>0</u> m <sup>2</sup>	<input type="checkbox"/> ja <input checked="" type="checkbox"/> nein	_____
Stallbauten	<u>0</u>	<u>0</u> m <sup>2</sup>	<input type="checkbox"/> ja <input checked="" type="checkbox"/> nein	_____
Stroh-/Heulager	<u>0</u>	<u>0</u> m <sup>2</sup>	<input type="checkbox"/> ja <input checked="" type="checkbox"/> nein	_____
Fahrsilo	<u>0</u>	<u>0</u> m <sup>2</sup>	<input type="checkbox"/> ja <input checked="" type="checkbox"/> nein	_____
		_____ m <sup>2</sup>	<input type="checkbox"/> ja <input type="checkbox"/> nein	_____

Zeile hinzufügen

2021923-75928485-74

**Nichtlandwirtschaftlicher Nebenbetrieb** (Art. 24b RPG)

Für neue oder erweiterte nichtlandwirtschaftliche Nebenbetriebe ist das Zusatzformular "Gewerbe und Industrie" (Formular 7) für die gewerbliche Nutzung auszufüllen und beizulegen.

Besteht heute ein nichtlandwirtschaftlicher Nebenbetrieb?  ja  nein

Ist ein nichtlandwirtschaftlicher Nebenbetrieb geplant?  ja  nein

**Gewässerschutz**

Bei Änderungen der Abwasser- oder Hofdüngerverhältnisse sind folgende Angaben auszufüllen und die entsprechenden Beilagen einzureichen.

Baulicher Gewässerschutz bei Wohnhaus Um-, Neu- oder Erweiterungsbauten:

- Projektplan
- Berechnung der Lagerkapazität für Hofdünger und Abwasser (Formular auf Internet: [www.lawa.lu.ch](http://www.lawa.lu.ch))
- Entwässerungsplan (Kanalisationspläne mit allfälligen Versickerungen und Einleitungen mindestens 1:)

Stofflicher Gewässerschutz Stallbauten Um-, Neu-, oder Erweiterungsbauten:

- Detaillierte Grundriss- und Querschnittplan mit bestehenden und neuen Tierplätzen
- Nährstoffbilanz Planung
- Entwässerungsplan (Kanalisationsplan mindestens 1:100)

Neue Hofdünger-Abnahmeverträge  nein  ja → Vertragskopie beilegen

Vereinbarung für NPR-Futtereinsatz  nein  ja → Vertragskopie beilegen

Berechnung von Mindestabständen bei Tierhaltungsanlagen  nein  ja → Berechnung beilegen

Massnahmen (Berechnung lawa)  nein  ja

**Aushub**

Nur Ausfüllen wenn durch das Vorhaben Aushub anfällt

Aushubvolumen \_\_\_\_\_ m<sup>3</sup>

Vorgesehene Verwendung:



2021923-75928485-74

## Weitere Beteiligte

Bauherrschaft       Projektverfasser/in       Grundeigentümer/in       Rechnungsadresse

### Bauherrschaft (Gesuchsteller/in)

Nachname	_____	Vorname	_____
Organisation	_____	Telefon	_____
Adresse	_____	Fax	_____
PLZ/Ort	_____	E-Mail	_____

### Projektverfasser/in

Nachname	_____	Vorname	_____
Organisation	_____	Telefon	_____
Adresse	_____	Fax	_____
PLZ/Ort	_____	E-Mail	_____

### Grundeigentümer/in

Nachname	_____	Vorname	_____
Organisation	_____	Telefon	_____
Adresse	_____	Fax	_____
PLZ/Ort	_____	E-Mail	_____
Parzellen-Nr(n)	_____		

### Rechnungsadresse

Nachname	_____	Vorname	_____
Organisation	_____	Telefon	_____
Adresse	_____	Fax	_____
PLZ/Ort	_____	E-Mail	_____

2021923-75928485-74

## Beilagenverzeichnis

Vorgängig mit der Leitbehörde besprechen und alle markierten Unterlagen in der jeweils notwendigen Anzahl, mindestens aber vierfach bei der Gemeinde einreichen (§ 188 Abs. 1 PBG)	Kontrolle gem § 192 PBG	
	E	NE

Anlagen als Word, Excel oder pdf-Datei dem Baugesuch hinzufügen. Die Anhänge werden im Dokument integriert übermittelt.

### Allgemeine Unterlagen und Pläne (§ 55 Abs. 2 lit. a-h PBV) je min vierfach

<input checked="" type="checkbox"/> Situationsplan (nachgeführter Grundbuchplan, in der Regel 1:500, nicht älter als 2 Jahre)	<input type="checkbox"/>	<input type="checkbox"/>
<input checked="" type="checkbox"/> Baupläne (Grundrisse, Schnitte, Fassaden, usw., mindestens 1:100, mit allen notwendigen Angaben)	<input type="checkbox"/>	<input type="checkbox"/>
<input type="checkbox"/> Entwässerungsplan / Kanalisationsplan (1:100, mit allen notwendigen Angaben)	<input type="checkbox"/>	<input type="checkbox"/>
<input type="checkbox"/> Umgebungsplan (1:100, mit allen notwendigen Angaben)	<input type="checkbox"/>	<input type="checkbox"/>
<input type="checkbox"/> Klimaprojekt (Pläne und Angaben zur künstlichen Belüftung)	<input type="checkbox"/>	<input type="checkbox"/>
<input type="checkbox"/> Berechnung der Bauziffern (detaillierte Berechnung inkl. Schemapläne)	<input type="checkbox"/>	<input type="checkbox"/>
<input type="checkbox"/> Nachweis Wärmeschutz	<input type="checkbox"/>	<input type="checkbox"/>
<input type="checkbox"/> Abwasseranlagen (1:100 oder 1:50)	<input type="checkbox"/>	<input type="checkbox"/>
<input type="checkbox"/> Übersichtsplan der weiteren Umgebung (1:500 bis 1:2'000)	<input type="checkbox"/>	<input type="checkbox"/>
<input type="checkbox"/> _____	<input type="checkbox"/>	<input type="checkbox"/>

### Zusätzliche Unterlagen je min vierfach

<input type="checkbox"/> Baubeschrieb	<input type="checkbox"/>	<input type="checkbox"/>
<input type="checkbox"/> Grundbuchauszug	<input type="checkbox"/>	<input type="checkbox"/>
<input type="checkbox"/> Modell	<input type="checkbox"/>	<input type="checkbox"/>
<input type="checkbox"/> Fotos	<input type="checkbox"/>	<input type="checkbox"/>
<input type="checkbox"/> Vollmacht	<input type="checkbox"/>	<input type="checkbox"/>
<input type="checkbox"/> Nachweis für Schutzmassnahmen gegen Naturgefahren	<input type="checkbox"/>	<input type="checkbox"/>
<input type="checkbox"/> Deklaration/Berechnung der provisorischen Anschlussgebühr für Abwasser/Frischwasser	<input type="checkbox"/>	<input type="checkbox"/>
<input type="checkbox"/> Nachweis Brandschutz (Konzept, Grundrisspläne)	<input type="checkbox"/>	<input type="checkbox"/>
<input type="checkbox"/> Konstruktionsart der Nachbarbauten inkl. Fassadenpläne (bei Gebäudeunterabständen)	<input type="checkbox"/>	<input type="checkbox"/>
<input type="checkbox"/> Überprüfungsbericht oder Vorbemessungsbericht Erdbebensicherheit des Bauingenieurs	<input type="checkbox"/>	<input type="checkbox"/>
<input type="checkbox"/> _____	<input type="checkbox"/>	<input type="checkbox"/>

## Unterschrift

Die Unterzeichnenden haben von den Hinweisen und massgebenden Vorschriften Kenntnis genommen.

### Bauherrschaft

bei mehreren Bauherren/innen nur bevollmächtigte/r Vertreter/in, bei juristischen Personen inkl. Firmenstempel)

.....  
Unterschrift

.....  
Unterschrift

.....  
Unterschrift

### Planverfasser/in

(inkl. Firmenstempel)

.....  
Unterschrift

.....  
Unterschrift

.....  
Unterschrift

### Grundeigentümer/in

(bei mehreren Grundeigentümer/innen nur bevollmächtigte/r Vertreter/in oder separates Unterschriftenblatt beilegen)

.....  
Unterschrift

.....  
Unterschrift

.....  
Unterschrift

Schenkon / Sörenberg, 23.09.2021

.....  
Ort, Datum