



Zonenplan Wagliseibode

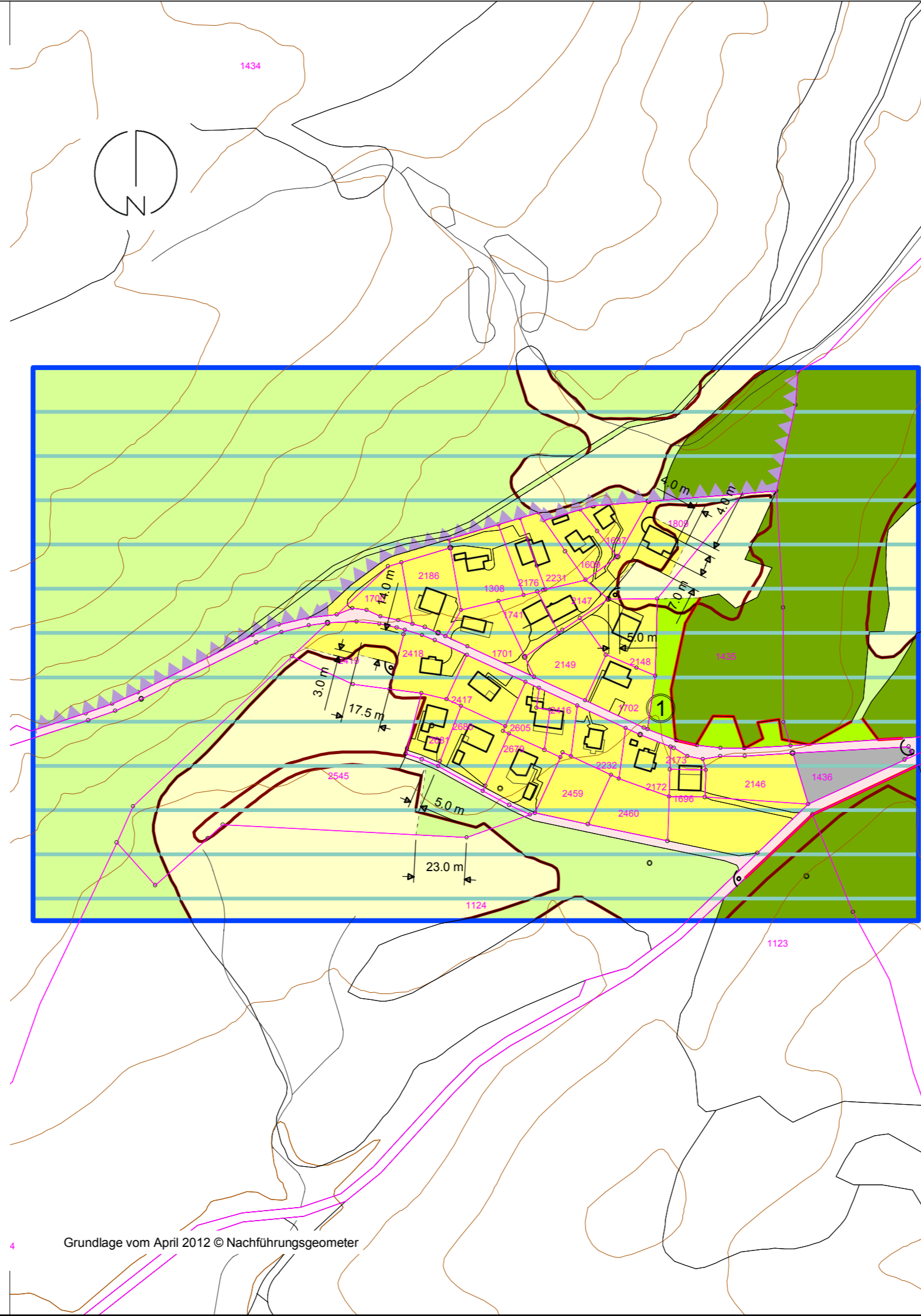
1 : 2'000

Von der Gemeindeversammlung beschlossen am 26. November 2007.

Änderungen beschlossen am: 20. August 2012

Vom Regierungsrat genehmigt mit Entscheiden Nr. 962 / 225 vom 26.8.2008 / 18.2.2011

Änderungen genehmigt mit Entscheid: Nr. 855 vom 5. Juli 2013



Nutzungsplan-Elemente

Bauzonen



Wohnzone B

W/B



Parkierungszone

P



Grünzone / Nutzung


Gr

Nichtbauzonen




Landwirtschaftszone

Lw



Übriges Gebiet a

üGa



Übriges Gebiet c (Moorbiotop-SV)

üGc

Schutzzonen und Schutzobjekte



Landschaftsschutzzone Moorlandschaften

Lm

weitere Festsetzungen



Waldrand statisch (gemäss Waldfeststellung nach WaG)

Informations-Elemente



BLN-Gebiet / Landschaftsschutzgebiet (gemäss kt. Richtplan)



Wald (unverbindliche Abgrenzung; die rechtskräftige Waldabgrenzung erfolgt im Einzelfall durch die Forstbehörde)



Geltungsbereich

Auftr.-Nr.: 13.2306
Sachbearb.: GH
Gezeichnet: TA

Plandatum: 20.04.09
Plangrösse: 63 x 30

Theo Stierli + Partner AG
Theaterstrasse 15
6003 Luzern

T: +41 41 226 31 20
tspluzern@tspartner.ch
www.tspartner.ch



Änderung: 2.3.11 m; 25.3.11 ta; 21.6.11 ta; 6.12.13 ta
J:\13 LU\23 Flüfli_rg\Zonenplan\gws\ZPS_Flüfli.gws

Ein Unternehmen der suisseplan Gruppe

Aarau Luzern Zürich

Grundlage vom April 2012 © Nachführungsgeometer